

NOTAS <small> TODAS LAS MEDIDAS DEBERÁN VERIFICARSE POR EL CONTRATISTA Y CONFIRMARLAS POR LA INSPECCIÓN, PREVIA A LA EJECUCIÓN DE LOS TRABAJOS. LOS NIVELES DE TIERRAS DEBEN APROXIMARSE, Y DEBERÁN SER VERIFICADOS EN LA OBRA. LA REPRESENTACIÓN TERRESTRE DEL TERRENO DEBE SER VERIFICADA EN EL SITIO EN A TODA OPORTUNIDAD, Y NO ENFERM AL COMENZAMIENTO DE REALIZAR LOS ESTUDIOS DE TIERRAS Y/O CÁLCULO. LAS COTAS DE NIVEL EN CORTE DEL TERRENO NATURAL CORRESPONDE AL SISTEMA DE MEDICIÓN DE REFERENCIA VERTICAL NACIONAL (SIRVA) EN EL MARCO DE REFERENCIA POSICIÓN 07. </small>								
PROYECTO: Integración Urbana Peribebuy-Etapa II	CONTRATISTA: N° PLANO: A-01	CONTENIDO: Implantación						
EXPEDIENTE: EX-2024-05708659 - GDEBA-DEOPISU	FECHA: MARZO 2024	ESC: 1:700						
<table border="1"> <thead> <tr> <th>N° REV.</th> <th>TEMA</th> <th>FECHA</th> </tr> </thead> <tbody> <tr> <td> </td> <td> </td> <td> </td> </tr> </tbody> </table>	N° REV.	TEMA	FECHA				ARCHIVO: proyecto_la_matanza_peribebuy	
N° REV.	TEMA	FECHA						

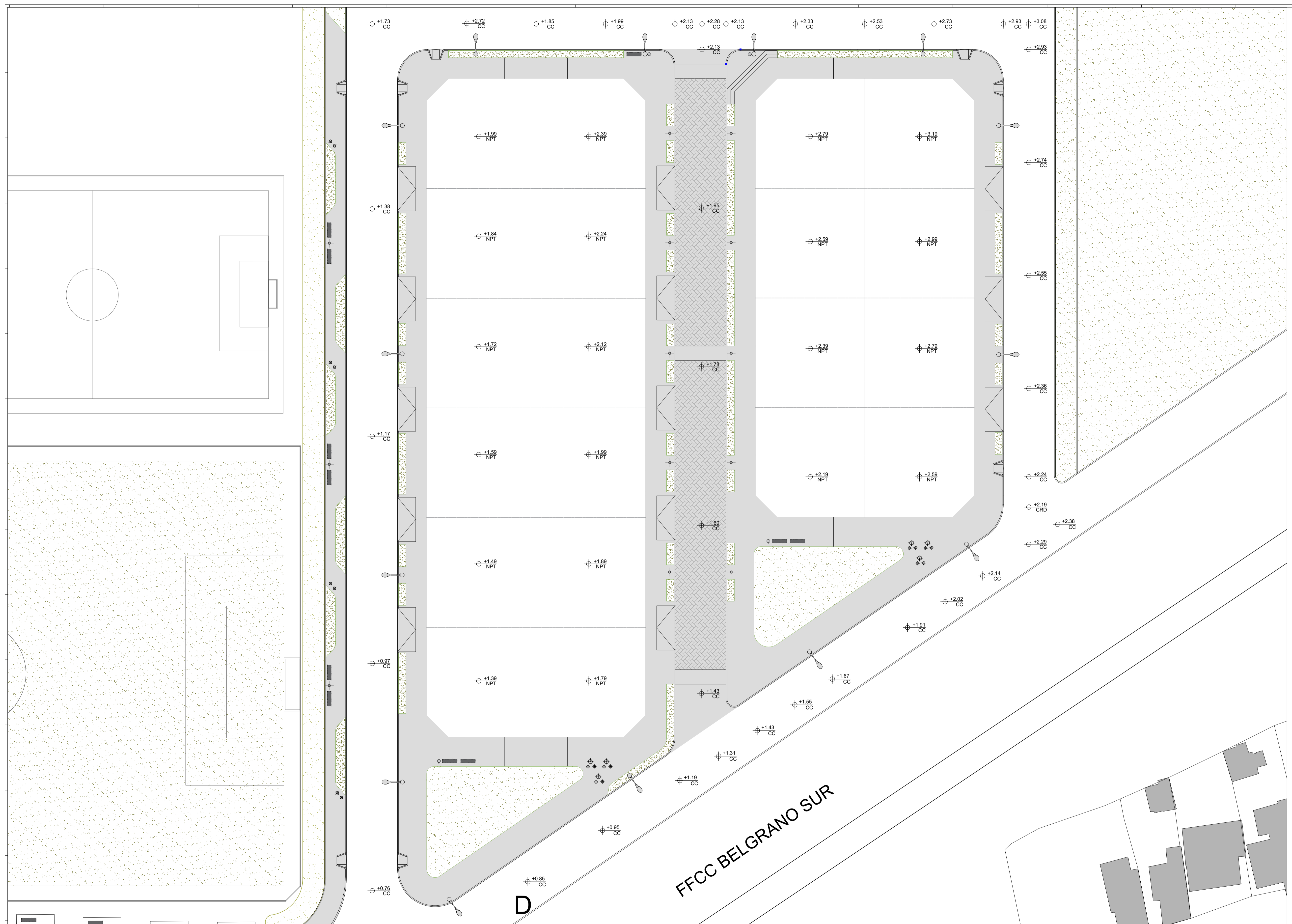
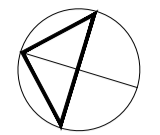


REFERENCIAS

- SOLADO DE HORMIGON A DEMOLER
- MURO PERIMETRAL A DEMOLER
- TERRAPLEN A DEMOLER



NOTAS TODAS LAS MEDIDAS SERÁN VERIFICADAS POR EL CONTRATISTA Y COMPROBADAS POR LA INSPECCIÓN PREVIA A LA EJECUCIÓN DE LOS TRABAJOS. LOS NIVELES DETERMINADOS EN LOS PLANOS SON INFORMATIVOS, Y DEBERÁN SER VERIFICADOS EN LA OBRA. LA INFORMACIÓN TÉCNICA INCLUIDA EN LOS PLANOS Y EN EL PLIEGO DE CONDICIONES DE REFERENCIA Y MEDIDAS DE REFERENCIA DE REALIZACIÓN DE LOS ESTUDIOS TÉCNICOS NECESARIOS A SU CARGO. LAS OBRAS DE BIEN EN CUENTA DEL TITULAR NATURAL CORRESPONDE AL SISTEMA DE MEDICIÓN DE REFERENCIA VERTICAL NACIONAL (SINTEMA) MEDIDA DE REFERENCIA HORARIO 00.	PROYECTO: Integración Urbana Penitibuy-Etapa II	CONTRATISTA:
	CONTENIDO: Agrimensura y Demolicion	Nº PLANO: A-02
EXPEDIENTE: EX-2024-05708659 - GDEBA-DEOPIUSU	FECHA: 15.04.2024	
Nº REV.	MODIFICACIONES TEMA	FECHA
ARCHIVO: 02_la_matanza_integracion_urbana_penitibuy_etapa_ii_agrimensura_y_demolicion.dwg		ESC: 1:250



FFCC BELGRANO SUR

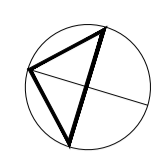
D

NOTAS <small> TODAS LAS MEDIDAS DEBEN VERIFICARSE POR EL CONTRATISTA Y CONFIRMARSE POR LA INSPECCION, PREVIO A LA EJECUCION DE LOS TRABAJOS. LOS NIVELES DE LOS TRABAJOS DEBEN SER APROXIMADOS, Y DEBERAN SER VERIFICADOS EN LA OBRA. LA INFORMACION TECNICA DEL DISEÑO PRELIMINAR DE ESTE PLANO ES A MODOS REFERENCIAL, Y NO DEBE USARSE PARA LA EJECUCION DE LOS TRABAJOS SIN LA AUTORIZACION DEL INGENIERO RESPONSABLE DEL DISEÑO. LAS COTAS DE NIVEL EN CORTE DEL TERRENO NATURAL CORRESPONDE AL SISTEMA DE MEDICION DE REFERENCIA VERTICAL NACIONAL (SIV) EN EL MARCO DE REFERENCIA POSGAR 07. </small>	PROYECTO: INTEGRACION URBANA PERIBEBUY - ETAPA II	CONTRATISTA:									
	CONTENIDO: Niveles en Planta Baja	N° PLANO: A-03									
	EXPEDIENTE: EX-2024-05708659 - GDEBA-DEOPISU	FECHA: MARZO 2024									
<table border="1"> <thead> <tr> <th colspan="3">MODIFICACIONES</th> </tr> <tr> <th>N° REV.</th> <th>TEMA</th> <th>FECHA</th> </tr> </thead> <tbody> <tr> <td> </td> <td> </td> <td> </td> </tr> </tbody> </table>	MODIFICACIONES			N° REV.	TEMA	FECHA				ESC: 1:250	ARCHIVO: 2-6-7-8 proyecto_la estancia_peribebuy 2 plantas_25.03.2024.dwg
MODIFICACIONES											
N° REV.	TEMA	FECHA									

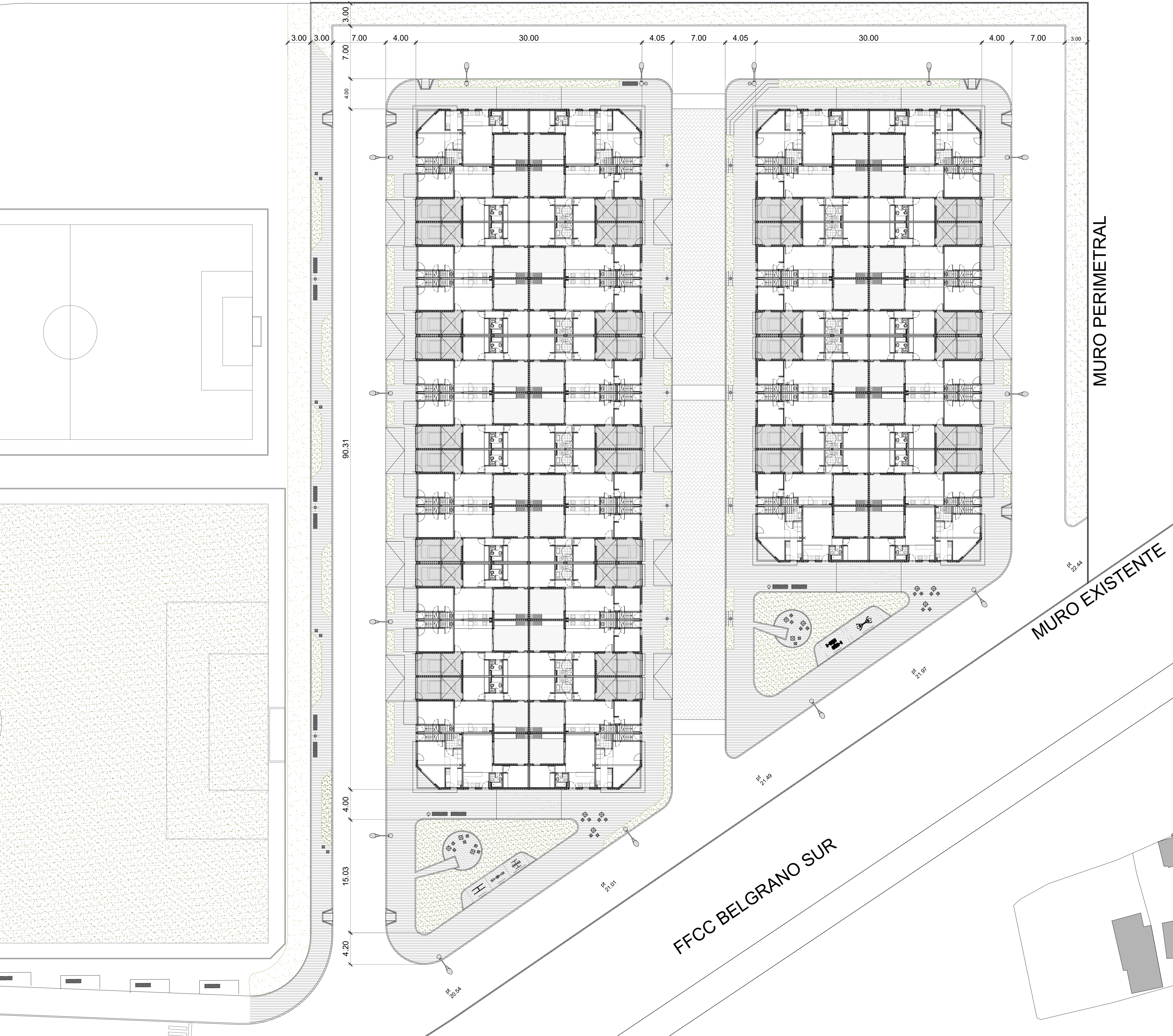


- Referencias Generales**
- Area de intervención total
 - Area de implantación de viviendas
 - Cerco de obra
 - Sector Obrador
 - Sector Pañol
 - Baños químicos
 - Seguridad de Obra

<p>NOTAS</p> <p>TODAS LAS MEDIDAS SEAN VERIFICADAS POR EL CONTRATISTA Y COMPROBADAS POR LA INSPECCION PREVIA A LA EJECUCION DE LOS TRABAJOS. LOS NIVELES DE TERMINADO EN LOS PLANOS SON INFORMACIONAL Y DEBERAN SER VERIFICADOS EN LA OBRA. LA INFORMACION TECNICA INCLUIDA EN LOS PLANOS Y EN EL PLIEGO DE ALCANCES DEBERAN SER VERIFICADOS EN LA OBRA. LOS ESTUDIOS TECNICOS NECESARIOS A SU CARGO. LAS OBRAS DE BARRIO EN CUENTA DEL TERRITORIO NATURAL CORRESPONDE AL SISTEMA DE MEDICION DE REFERENCIA VERTICAL NACIONAL (SERVICIO NACIONAL DE REFERENCIA ALTI-METRO).</p>	<p>PROYECTO: Integración Urbana Peribebuy-Etapa II</p> <p>CONTENIDO: Cerco de Obra y Obrador</p> <p>EXPEDIENTE: EX-2024-05708659- GDEBA-DEOPIUSU</p>	<p>CONTRATISTA:</p> <p>N° PLANO: A-04</p> <p>FECHA: 18.04.2024</p> <p>ESC: 1:700</p> <p>ARCHIVO: 04 proyecto_la matanza_peribebuy_2_cerco_peribebuy_04</p>						
<table border="1" style="width: 100%; border-collapse: collapse;"> <thead> <tr> <th>N° REV.</th> <th>MODIFICACIONES</th> <th>FECHA</th> </tr> </thead> <tbody> <tr> <td> </td> <td> </td> <td> </td> </tr> </tbody> </table>	N° REV.	MODIFICACIONES	FECHA					
N° REV.	MODIFICACIONES	FECHA						



MURO PERIMETRAL



MURO PERIMETRAL

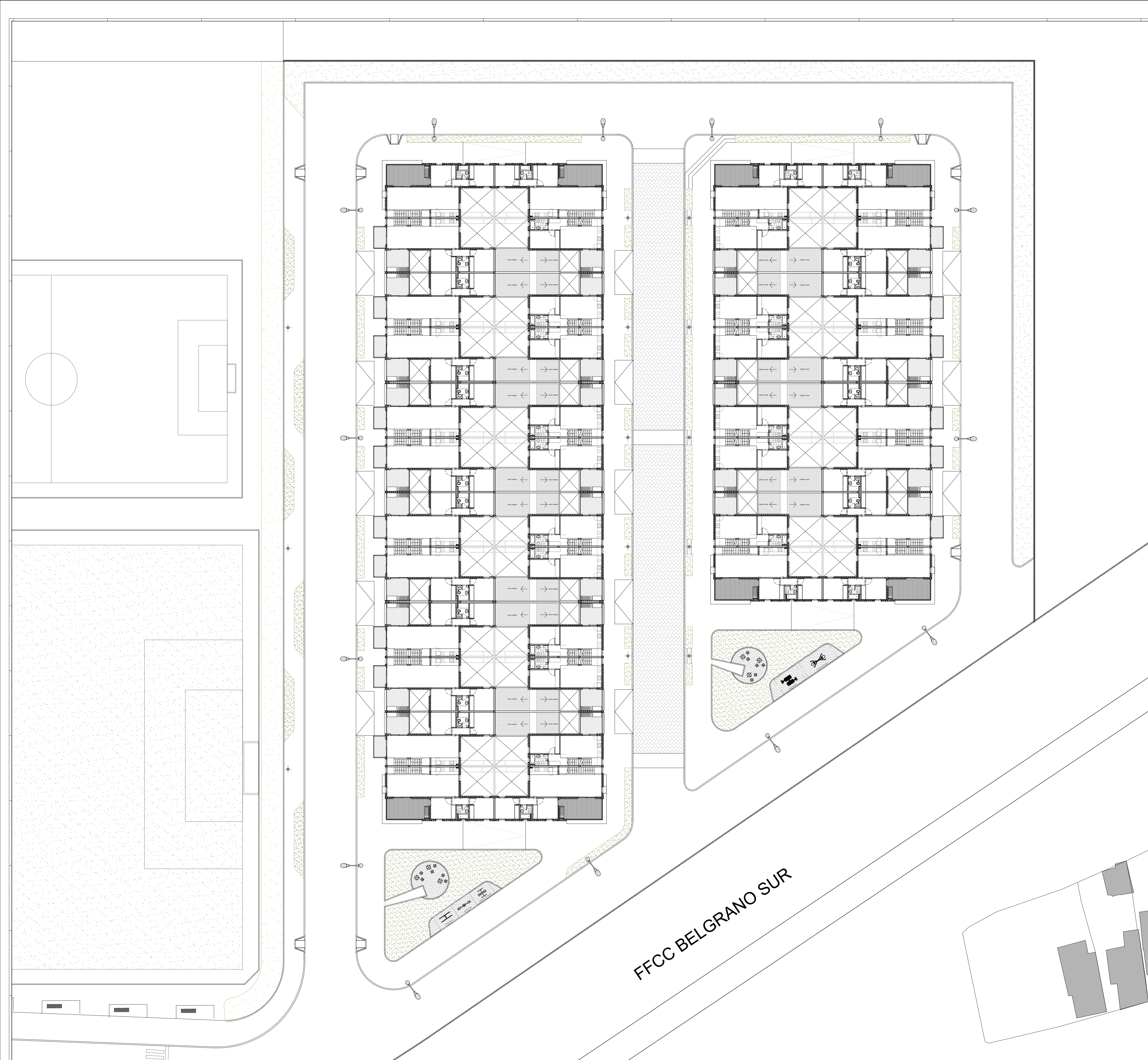
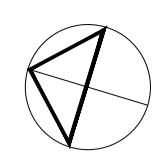
MURO EXISTENTE

FFCC BELGRANO SUR

REFERENCIA	
	MURO PERIMETRAL
	MURO EXISTENTE

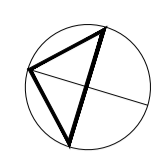
NOTAS TODAS LAS MEDIDAS SERAN VERIFICADAS POR EL CONTRATISTA Y COMPRADAS POR LA INSPECCION PREVIA A LA EJECUCION DE LOS TRABAJOS. LOS NIVELES DETERMINADOS EN LOS PLANOS SON INFORMACION, Y DEBERAN SER VERIFICADOS EN LA OBRA. LA INFORMACION TECNICA INCLUIDA EN LOS PLANOS Y EN EL PLIEGO DE ACONDICIONAMIENTO Y MODALIDAD DE CONTRATACION DE REALIZAR LOS ESTUDIOS TECNICOS NECESARIOS A SU CARGO. LAS OBRAS SE REALIZAN EN CUENTA DEL TIPO DE OBRA QUE CORRESPONDE AL SISTEMA NACIONAL DE REFERENCIA VERTICAL. MEDICION DE REFERENCIA VERTICAL: NACIONAL (SERVICIO NACIONAL DE REFERENCIA ALTIMETRICA)	PROYECTO: INTEGRACION URBANA PERIBEBUY - ETAPA II	CONTRATISTA:						
	CONTENIDO: Planta Baja	N° PLANO: A-05						
	EXPEDIENTE: EX-2024-05708659- -GDEBA-DEOPISU	FECHA: 15.07.2024						
	ESC: 1:250	ARCHIVO: 3-5-6-7 proyecto_la_matanza_peribebuy 2 plantas 25.03.2024.dwg						
	<table border="1"> <thead> <tr> <th>N° REV.</th> <th>MODIFICACIONES</th> <th>FECHA</th> </tr> </thead> <tbody> <tr> <td> </td> <td> </td> <td> </td> </tr> </tbody> </table>	N° REV.	MODIFICACIONES	FECHA				
N° REV.	MODIFICACIONES	FECHA						





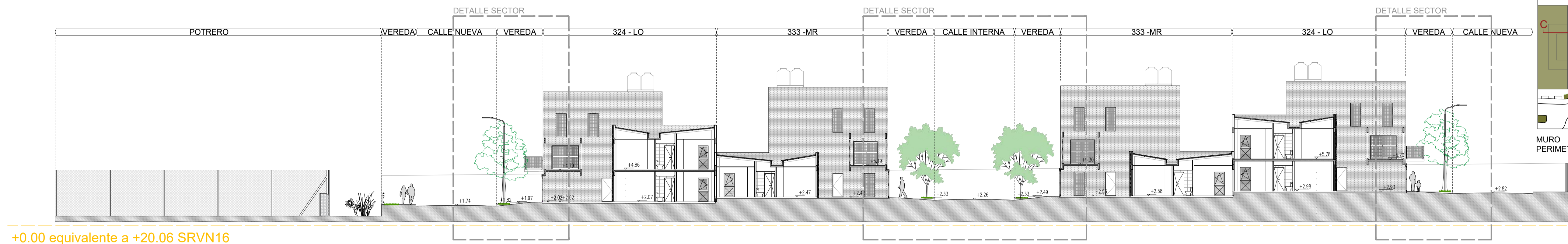
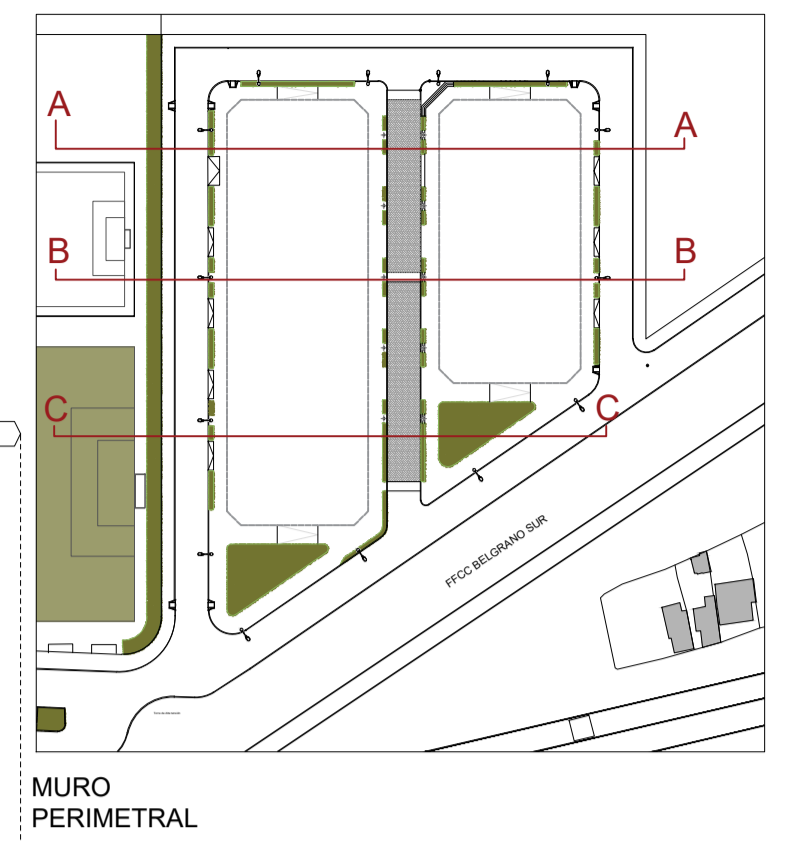
FFCC BELGRANO SUR

<p>PROYECTO: INTEGRACIÓN URBANA PERIBEBUY - ETAPA II</p>											
<p>CONTENIDO: Planta 1er. Piso</p>		<p>CONTRATISTA:</p>									
<p>EXPEDIENTE: EX-2024-05708659- -GDEBA-DEOPISU</p>		<p>N° PLANO: A-06</p>									
<p>FECHA: 15.07.2024</p>		<p>ESC: 1:250</p>									
<p>ARCHIVO: 3-5-6-7 proyecto_la_matanza_peribebuy 2 plantas 25.03.2024.dwg</p>											
<p>NOTAS</p> <p>TODAS LAS MEDIDAS SERÁN VERIFICADAS POR EL CONTRATISTA Y COMPRADAS POR LA SUPERVISIÓN PREVIA A LA EJECUCIÓN DE LOS TRABAJOS. LOS NIVELES DETERMINADOS EN LOS PLANOS SON INFORMATIVOS, Y DEBERÁN SER VERIFICADOS EN LA OBRA.</p> <p>LA INFORMACIÓN TÉCNICA INCLUIDA EN LOS PLANOS Y EN EL PLIEGO ES A MODO REFERENCIAL Y NO TIENE AL CONTRATISTA DE REALIZAR LOS ESTUDIOS TÉCNICOS NECESARIOS A SU CARGO.</p> <p>LOS DATOS DE BARRA EN CUENTA DEL TERRENO NATURAL, CORRESPONDE AL SISTEMA DE MEDICIÓN DE REFERENCIA VERTICAL NACIONAL (SERVICIO NACIONAL DE REFERENCIA ALTI-METRO).</p>	<table border="1"> <thead> <tr> <th>N° REV.</th> <th>MODIFICACIONES</th> <th>FECHA</th> </tr> <tr> <th>TEMA</th> <th></th> <th></th> </tr> </thead> <tbody> <tr> <td> </td> <td> </td> <td> </td> </tr> </tbody> </table>	N° REV.	MODIFICACIONES	FECHA	TEMA						
N° REV.	MODIFICACIONES	FECHA									
TEMA											

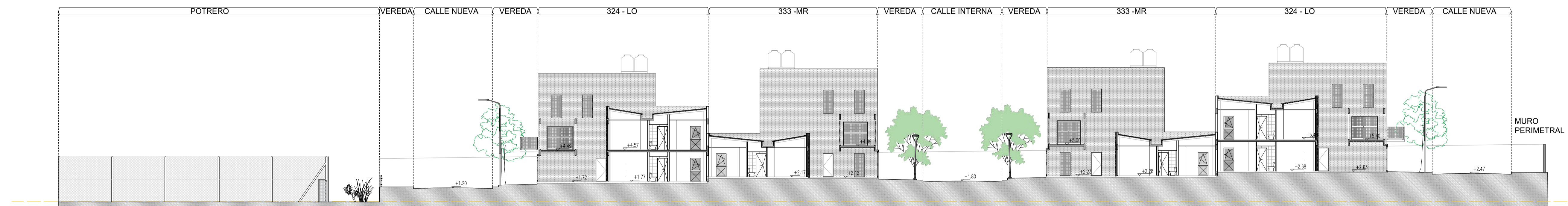


FFCC BELGRANO SUR

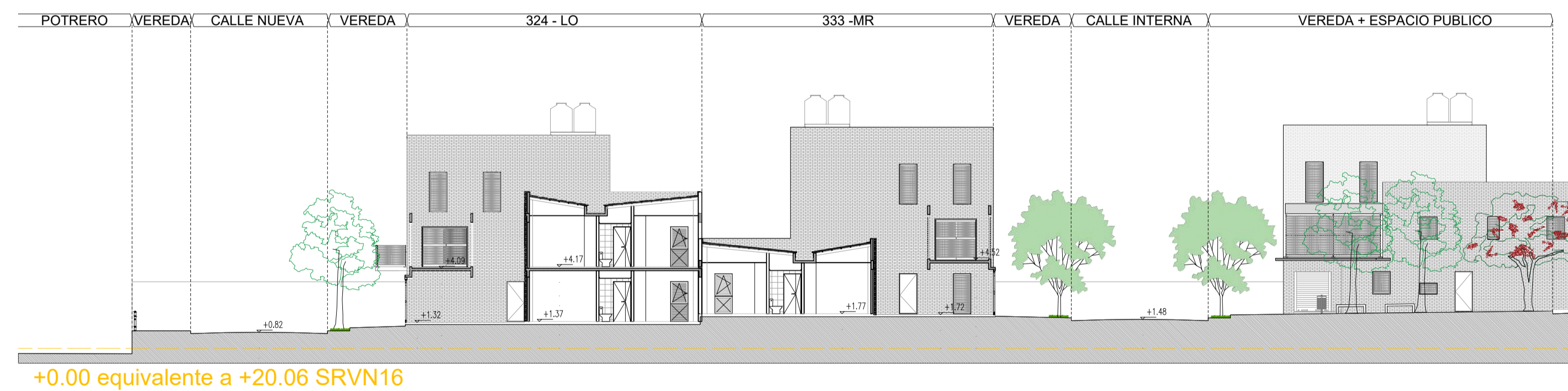
NOTAS <small>TODAS LAS MEDIDAS SERÁN VERIFICADAS POR EL CONTRATISTA Y COMPRADAS POR LA INSPECCIÓN PREVIA A LA EJECUCIÓN DE LOS TRABAJOS. LOS NIVELES DETERMINADOS EN LOS PLANOS SON APROXIMATIVOS, Y DEBERÁN SER VERIFICADOS EN LA OBRA. LA INFORMACIÓN TÉCNICA INCLUIDA EN LOS PLANOS Y EN EL PLIEGO ES A MODO REFERENCIAL Y NO TIENE A CONTAR CON REALIDAD. LOS ESTUDIOS TÉCNICOS NECESARIOS A SU CARGO. LAS OBRAS DE BIEN EN CUENTA DEL TITULAR NATURAL, CORRESPONDE AL SISTEMA DE MEDICIÓN DE REFERENCIA VERTICAL NACIONAL (SERVICIO NACIONAL DE REFERENCIA ALTI-METRO).</small>		
PROYECTO: INTEGRACIÓN URBANA PERIBEBUY - ETAPA II		CONTRATISTA:
CONTENIDO: Planta 2do. Piso		N° PLANO: A-07
EXPEDIENTE: EX-2024-05708659- GDEBA-DEOPISU		FECHA: 15.07.2024
N° REV.	MODIFICACIONES TEMA	FECHA
ESC: 1:250		ARCHIVO: 3-5-6-7 proyecto_la_matanza_peribebuy 2 plantas 25.03.2024.dwg



CORTE A-A

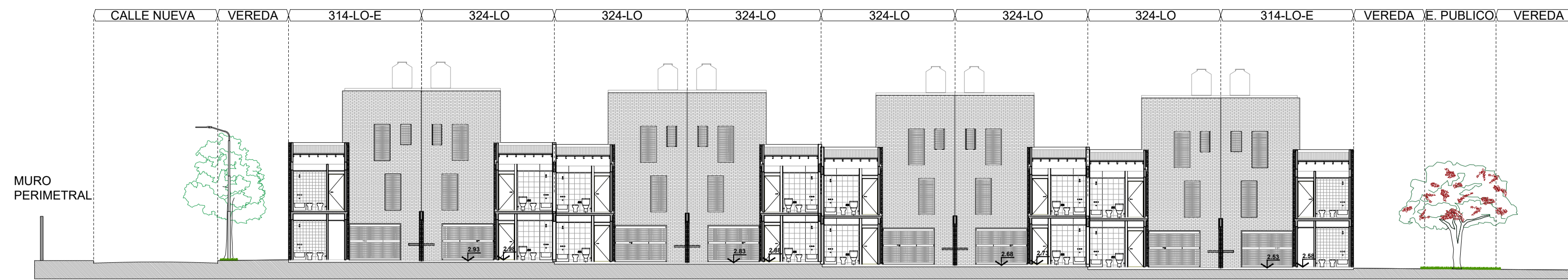


CORTE B-B

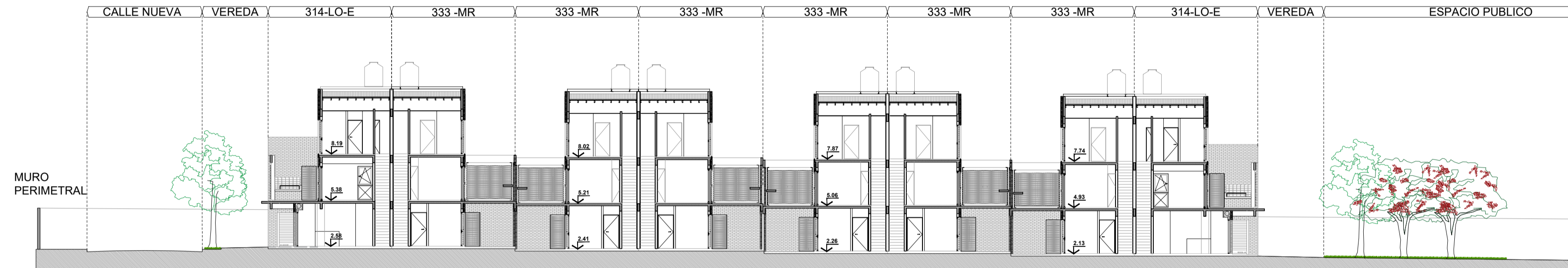
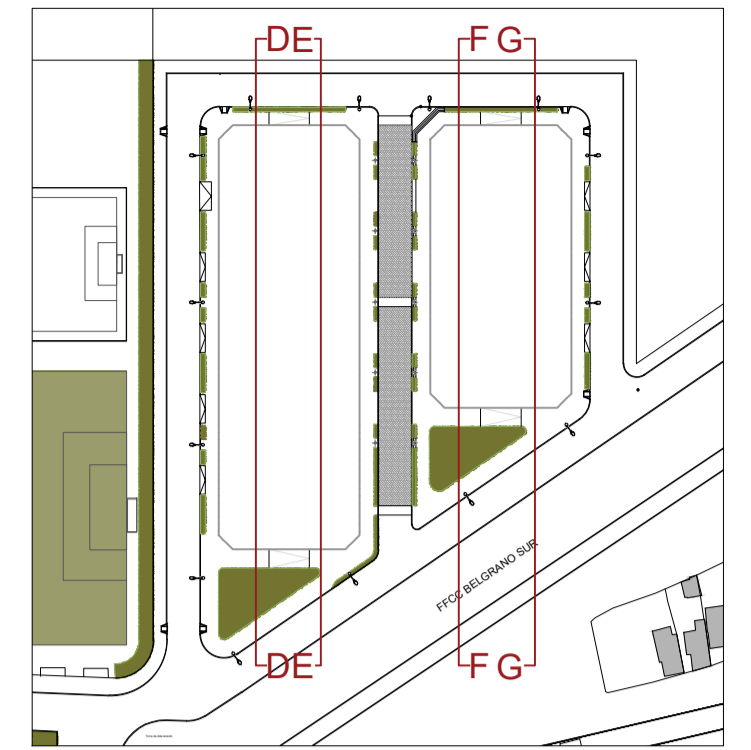


CORTE C-C

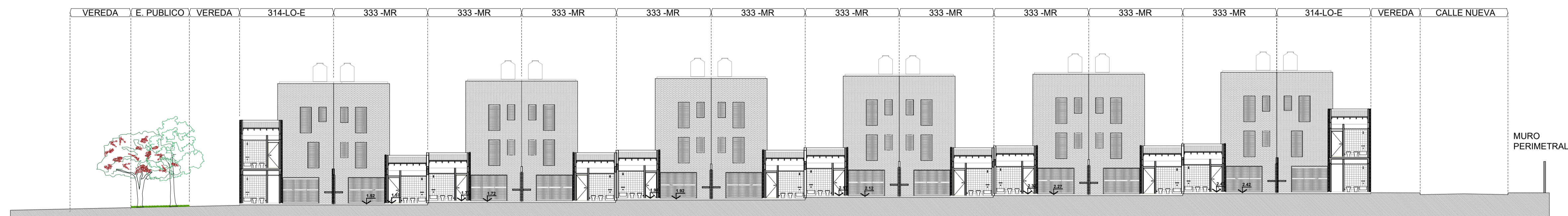
		<p>PROYECTO: INTEGRACIÓN URBANA PERIBEBUY - ETAPA II</p> <p>CONTENIDO: CORTES A-A/B-B/C-C</p> <p>EXPEDIENTE: EX-2024-05708659- GDEBA-DEOPISU</p>	<p>CONTRATISTA:</p> <p>N° PLANO: A-08</p> <p>FECHA: 15.07.2024</p> <p>ESC: 1:250</p> <p>ARCHIVO: [path]</p>						
<p>NOTAS</p> <p>1. TODAS LAS MEDIDAS SERÁN VERIFICADAS POR EL CONTRATISTA Y COMPROBADAS POR LA INSPECCIÓN PREVIA A LA EJECUCIÓN DE LOS TRABAJOS. LOS NIVELES DETERMINADOS EN LOS PLANOS SON INFORMACIONAL Y DEBERÁN SER VERIFICADOS EN LA OBRA.</p> <p>2. LA INFORMACIÓN TÉCNICA INCLUIDA EN LOS PLANOS Y EN EL PLIEGO ES A MODO REFERENCIAL Y NO TIENE AL CONTRATISTA DE REALIZAR LOS ESTUDIOS TÉCNICOS NECESARIOS A SU CARGO.</p> <p>3. LAS COTAS DE NIVEL EN CORTE DEL TERRENO NATURAL CORRESPONDE AL SISTEMA DE MEDICIÓN DE REFERENCIA VERTICAL NACIONAL (SERVICIO NACIONAL DE REFERENCIA ALTIMÉTRICA).</p>		<table border="1"> <thead> <tr> <th>N° REV.</th> <th>MODIFICACIONES</th> <th>FECHA</th> </tr> </thead> <tbody> <tr> <td> </td> <td>TEMA</td> <td> </td> </tr> </tbody> </table>		N° REV.	MODIFICACIONES	FECHA		TEMA	
N° REV.	MODIFICACIONES	FECHA							
	TEMA								



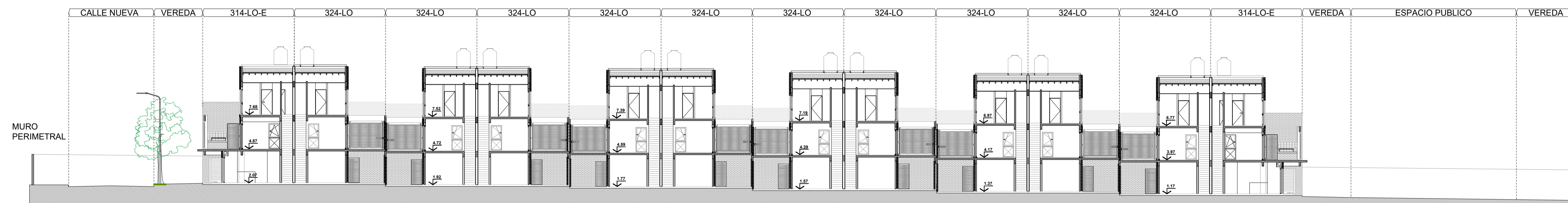
+0.00 equivalente a +20.06 SRVN16
CORTE G-G



+0.00 equivalente a +20.06 SRVN16
CORTE F-F



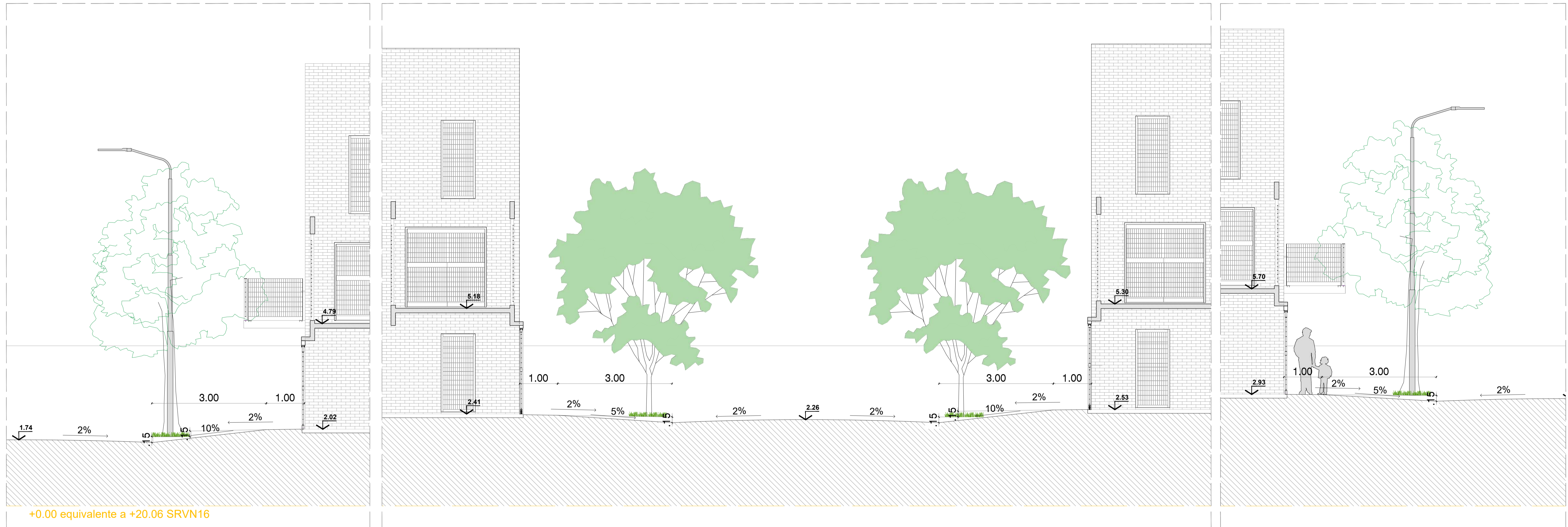
+0.00 equivalente a +20.06 SRVN16
CORTE E-E



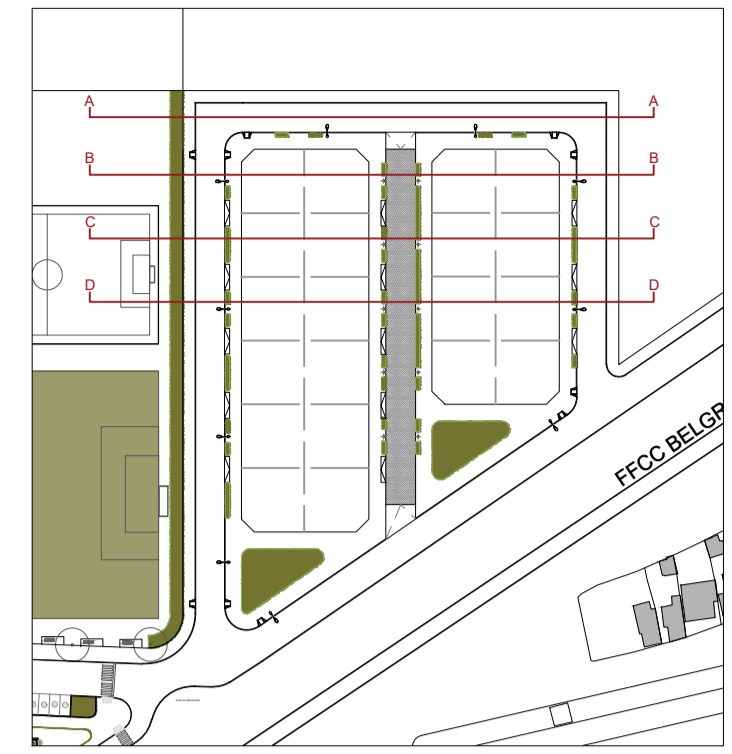
+0.00 equivalente a +20.06 SRVN16
CORTE D-D

		PROYECTO: INTEGRACIÓN URBANA PERIBEBUY - ETAPA II CONTENIDO: CORTES D-D/E-E/F-F/G-G EXPEDIENTE: EX-2024-05708659- GDEBA-DEOPIUSU	CONTRATISTA: N° PLANO: A-09 FECHA: 15.07.2024 ESC: 1:200 ARCHIVO:
NOTAS <small> TODAS LAS MEDIDAS SERÁN VERIFICADAS POR EL CONTRATISTA Y COMPROBADAS POR LA INSPECCIÓN PREVIA A LA EJECUCIÓN DE LOS TRABAJOS. LOS NIVELES DETERMINADOS EN LOS PLANOS SON APROXIMATIVOS, Y DEBERÁN SER VERIFICADOS EN LA OBRA. LA INFORMACIÓN TÉCNICA INCLUIDA EN LOS PLANOS Y EN EL PLIEGO DE ASESORÍA TÉCNICA Y/O EN EL ASESORÍA DE REALIZACIÓN DE LOS ESTUDIOS TÉCNICOS NECESARIOS A SU CARGO. LAS OBRAS DE BIEN EN CORTE DEL TERRENO NATURAL CORRESPONDE AL SISTEMA DE MEDICIÓN DE REFERENCIA VERTICAL NACIONAL (SRVN) MANEJO DE REFERENCIA ARGENTIN. </small>			
N° REV.	MODIFICACIONES TEMA	FECHA	

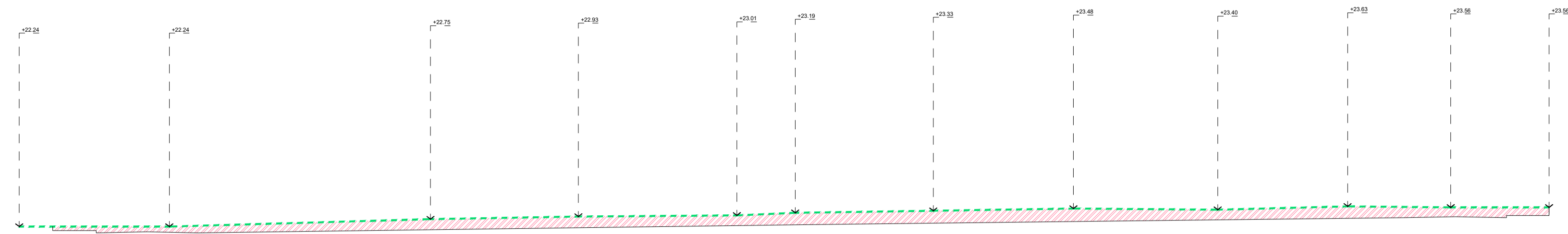
DETALLE SECTOR



NOTAS <small>TODAS LAS MEDIDAS SERÁN VERIFICADAS POR EL CONTRATISTA Y COMPROBADAS POR LA INSPECCIÓN PREVIA A LA EJECUCIÓN DE LOS TRABAJOS. LOS NIVELES DETERMINADOS EN LOS PLANOS SON APROXIMATIVOS, Y DEBERÁN SER VERIFICADOS EN LA OBRA. LA INFORMACIÓN TÉCNICA INCLUIDA EN LOS PLANOS Y EN EL PLIEGO ES A MODO REFERENCIAL Y NO DEBE SER CONSIDERADA COMO LOS ESTUDIOS TÉCNICOS NECESARIOS A SU CARGO. LAS OBRAS DE BIEN EN CUENTA DEL TITULAR NATURAL, CORRESPONDE AL SISTEMA DE MEDICIÓN DE REFERENCIA VERTICAL NACIONAL, SISTEMA MANDO DE REFERENCIA ARGENTIN.</small>	PROYECTO: INTEGRACIÓN URBANA PERIBEBUY - ETAPA II CONTENIDO: CORTES DETALLES EXPEDIENTE: EX-2024-05708659- GDEBA-DEOPISU	CONTRATISTA: N° PLANO: A-10 FECHA: 15.07.2024 ESC: 1:50 ARCHIVO:									
<table border="1"> <thead> <tr> <th>N° REV.</th> <th>MODIFICACIONES</th> <th>FECHA</th> </tr> <tr> <th>TEMA</th> <th></th> <th></th> </tr> </thead> <tbody> <tr> <td> </td> <td> </td> <td> </td> </tr> </tbody> </table>	N° REV.	MODIFICACIONES	FECHA	TEMA							
N° REV.	MODIFICACIONES	FECHA									
TEMA											

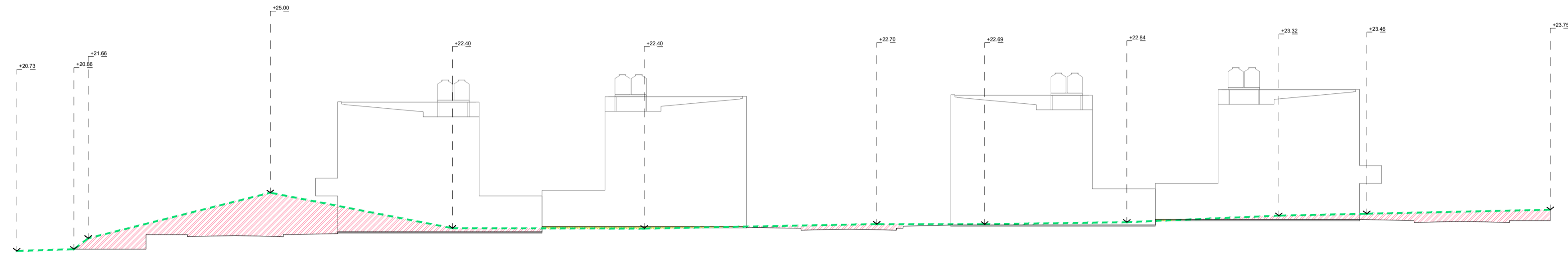


CORTE (N) A-A



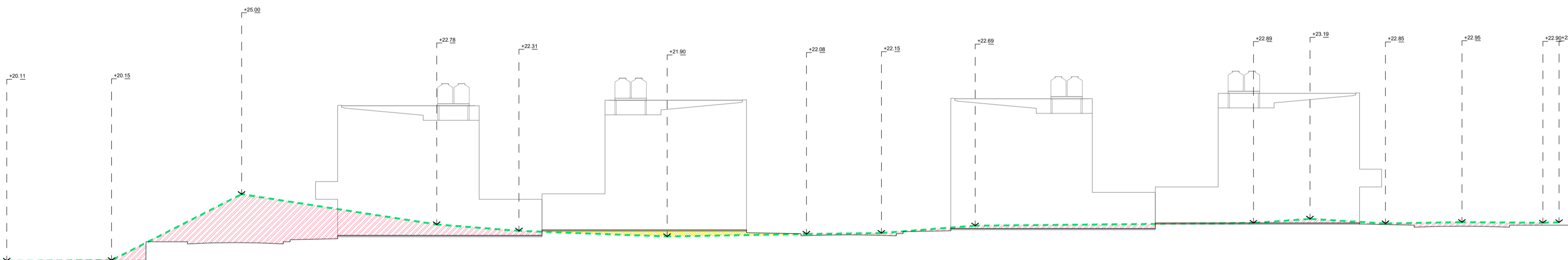
+0.00 equivalente a +20.06 SRVN16

CORTE (N) B-B



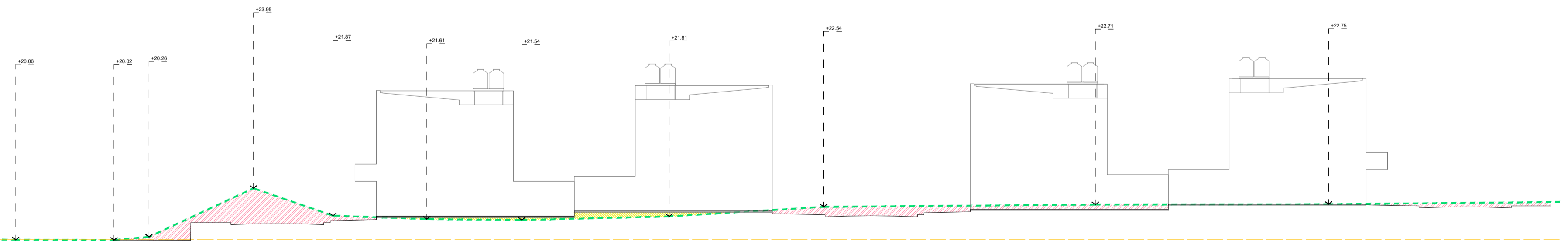
+0.00 equivalente a +20.06 SRVN16

CORTE (N) C-C



+0.00 equivalente a +20.06 SRVN16

CORTE (N) D-D

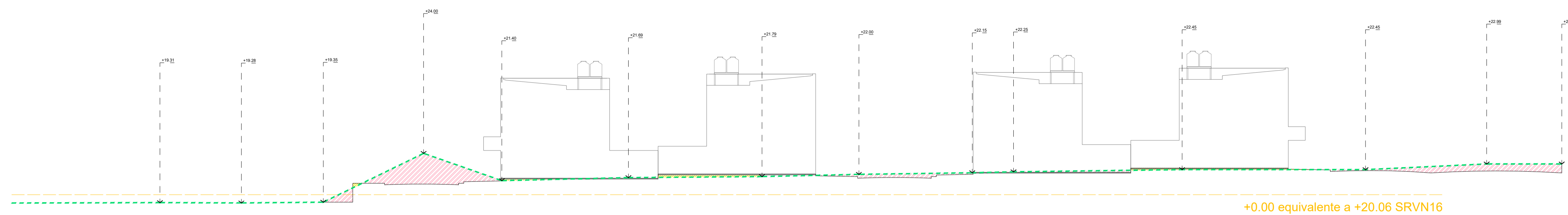


+0.00 equivalente a +20.06 SRVN16

- RETIRO DE SUELO
- RELLENO DE SUELO
- LINEA DE TERRENO NATURAL
- +0.00 EQUIVALENTE A +20.06 SRVN16

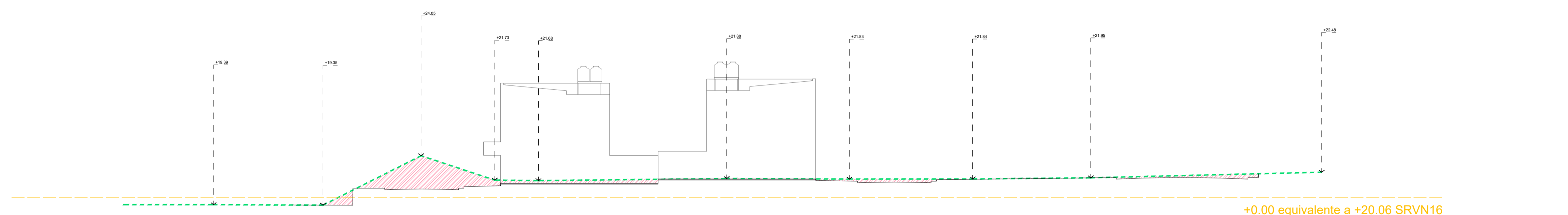
		CONTRATISTA:
PROYECTO: INTEGRACIÓN URBANA PERIBEBUY - ETAPA II		N° PLANO: A-11
CONTENIDO: CORTES TECNICOS A-A/B-B/C-C/D-D		FECHA: 15.07.2024
EXPEDIENTE: EX-2024-05708659- GDEBA-DEOPISU		ESC: 1:250
N° REV.	MODIFICACIONES TEMA	FECHA
		ARCHIVO:

NOTAS
TODAS LAS MEDIDAS SERÁN VERIFICADAS POR EL CONTRATISTA Y COMPROBADAS POR LA INSPECCIÓN PREVIA A LA EJECUCIÓN DE LOS TRABAJOS. LOS NIVELES DETERMINADOS EN LOS PLANOS SON INFORMACIONAL Y DEBERÁN SER VERIFICADOS EN LA OBRA. LA INFORMACIÓN TÉCNICA INCLUIDA EN LOS PLANOS Y EN EL PLIEGO ES A NIVEL REFERENCIAL Y NO GARANTIZA EL RESULTADO. LOS ESTUDIOS TÉCNICOS NECESARIOS A SU CARGO. LAS COTAS DE NIVEL EN CORTE DEL TERRENO NATURAL CORRESPONDE AL SISTEMA DE MEDICIÓN DE REFERENCIA VERTICAL NACIONAL (SRVN) BARRIO DE REFERENCIA ARGENTINA 07.



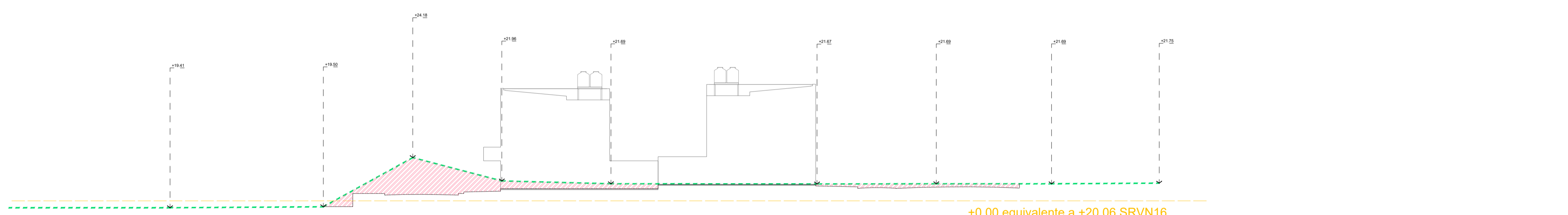
CORTE (N) E-E

+0.00 equivalente a +20.06 SRVN16



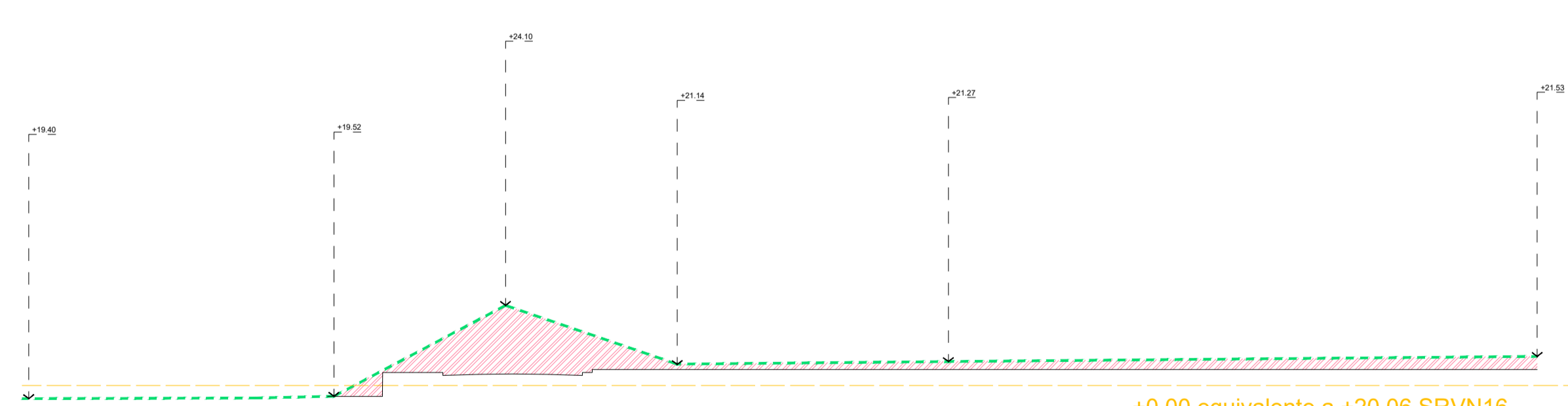
CORTE (N) F-F

+0.00 equivalente a +20.06 SRVN16



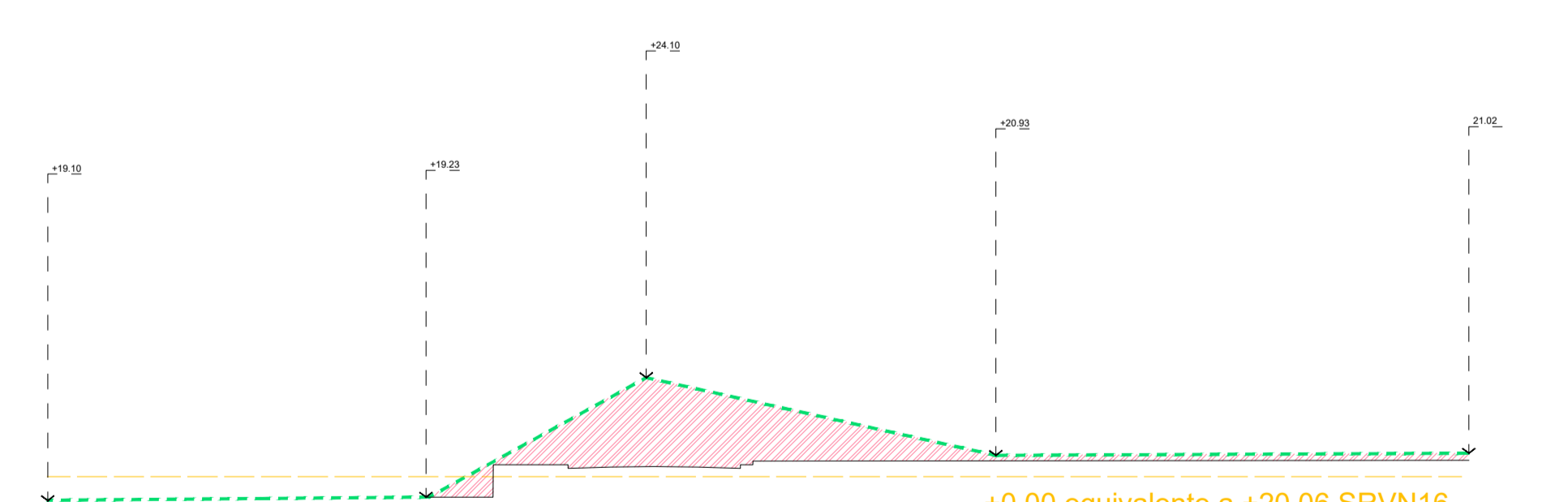
CORTE (N) G-G

+0.00 equivalente a +20.06 SRVN16



CORTE (N) H-H

+0.00 equivalente a +20.06 SRVN16



CORTE (N) I-I

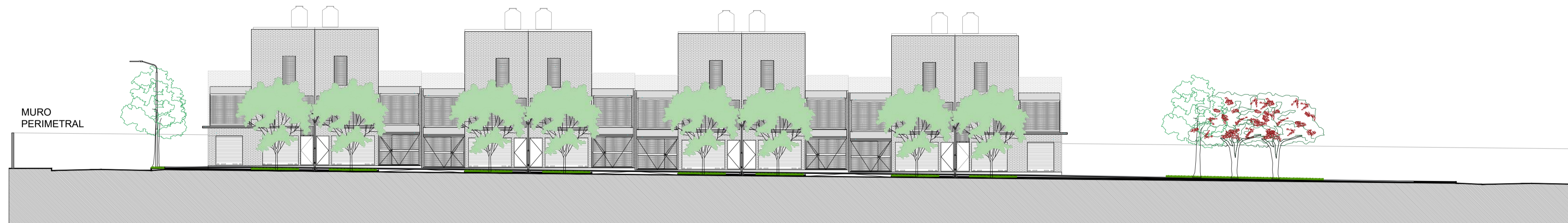
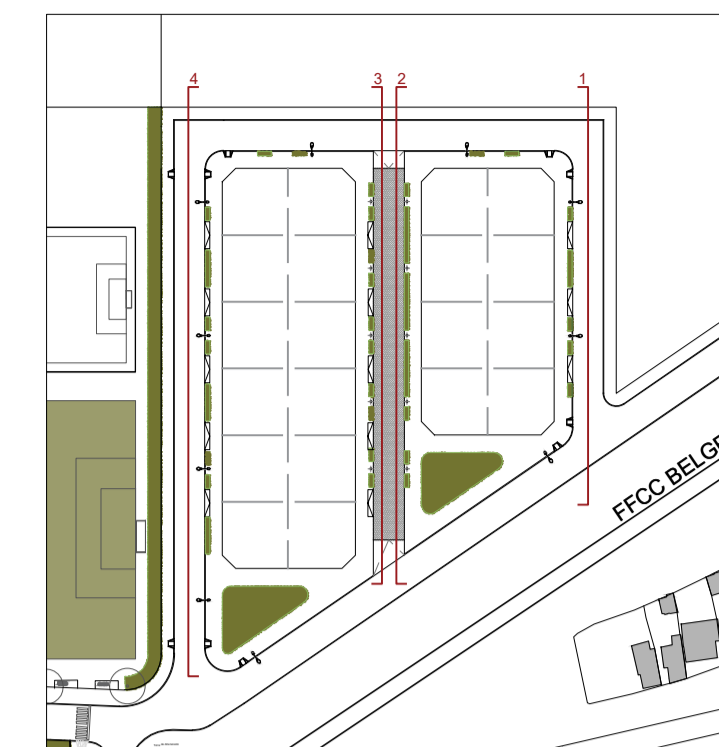
+0.00 equivalente a +20.06 SRVN16

- RETIRO DE SUELO
- RELLENO DE SUELO
- LINEA DE TERRENO NATURAL
- +0.00 EQUIVALENTE A +20.06 SRVN16

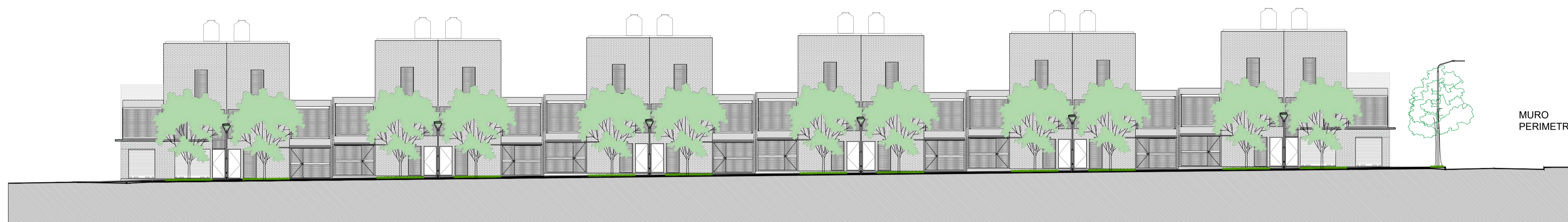
		<p>GOBIERNO DE LA PROVINCIA DE BUENOS AIRES</p>						
<p>NOTAS</p> <p><small> TODAS LAS MEDIDAS SERAN VERIFICADAS POR EL CONTRATISTA Y COMPROBADAS POR LA INSPECCION PREVIA A LAS EJECUCIONES DE LOS TRABAJOS. LOS NIVELES DETERMINADOS EN LOS PLANOS SON INFORMACION Y TENDRAN SER VERIFICADOS EN LA OBRA. LA INFORMACION TECNICA INCLUIDA EN LOS PLANOS Y EN EL PLIEGO ES A MODO REFERENCIAL Y NO TIENE AL CONTRIBUYENTE REALIZADOR LOS ESTUDIOS TECNICOS NECESARIOS A SU CARGO. </small></p> <p><small> LAS COTAS DE NIVEL EN CORTE DEL TERRENO NATURAL CORRESPONDE AL SISTEMA DE MEDICION DE REFERENCIA VERTICAL NACIONAL (SRVN) MANEJO DE REFERENCIA ARGENTIN (SRVN16) </small></p>	<p>PROYECTO: INTEGRACION URBANA PERIBEBUY - ETAPA II</p> <p>CONTENIDO: CORTES TECNICOS E-E-F-F-G-G-H-H</p> <p>EXPEDIENTE: EX-2024-05708659- GDEBA-DEOPISU</p>	<p>CONTRATISTA:</p> <p>N° PLANO: A-12</p> <p>FECHA: 15.07.2024</p> <p>ESC: 1:250</p> <p>ARCHIVO: <small>peribebuy_01_15_07_2024_01.dwg</small></p>						
<table border="1" style="width: 100%; border-collapse: collapse;"> <thead> <tr> <th>N° REV.</th> <th>MODIFICACIONES</th> <th>FECHA</th> </tr> </thead> <tbody> <tr> <td> </td> <td> </td> <td> </td> </tr> </tbody> </table>	N° REV.	MODIFICACIONES	FECHA					
N° REV.	MODIFICACIONES	FECHA						



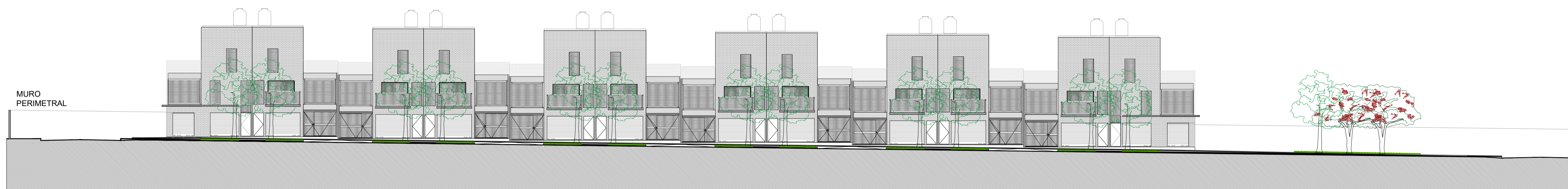
VISTA 1



VISTA 2

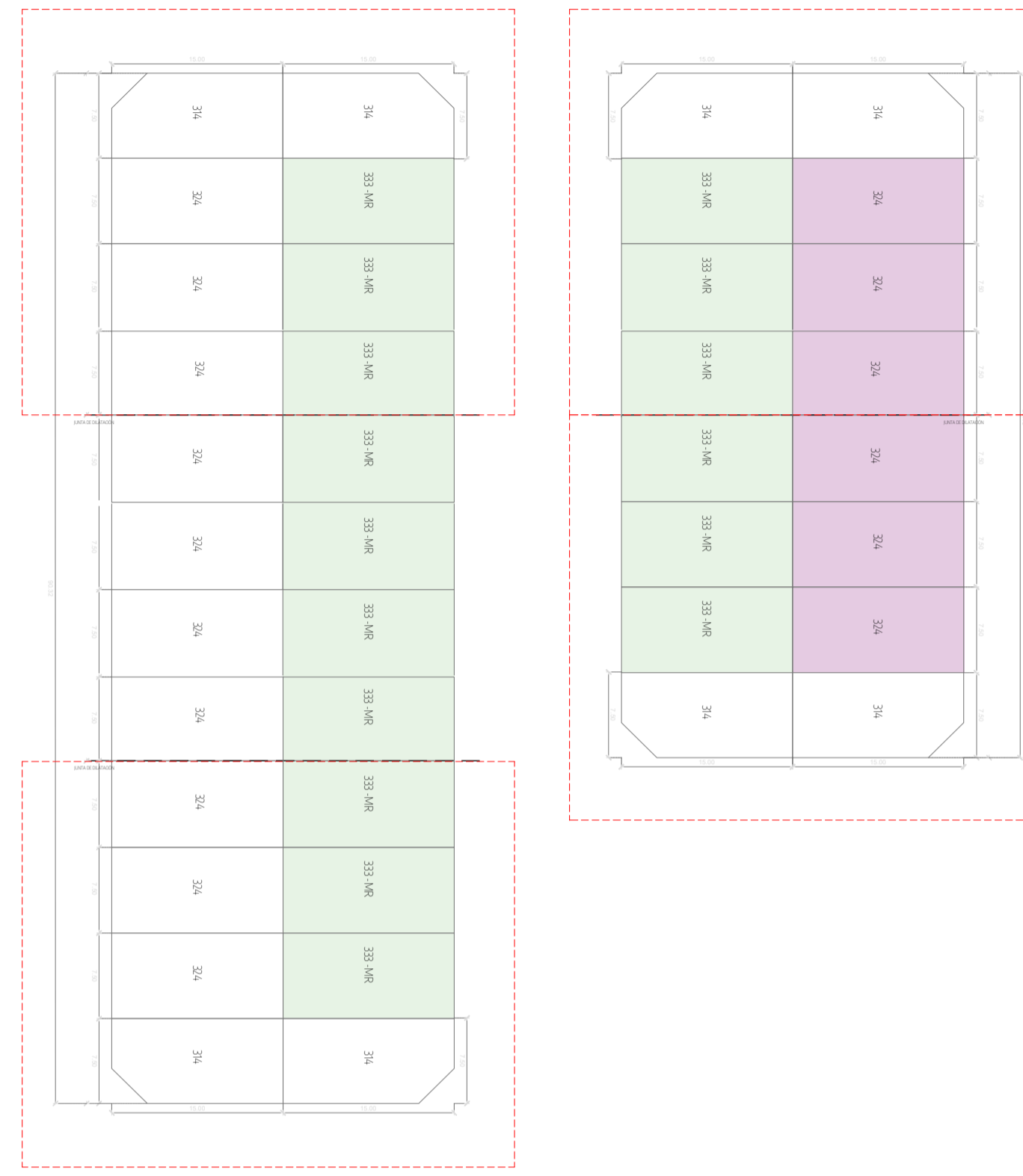
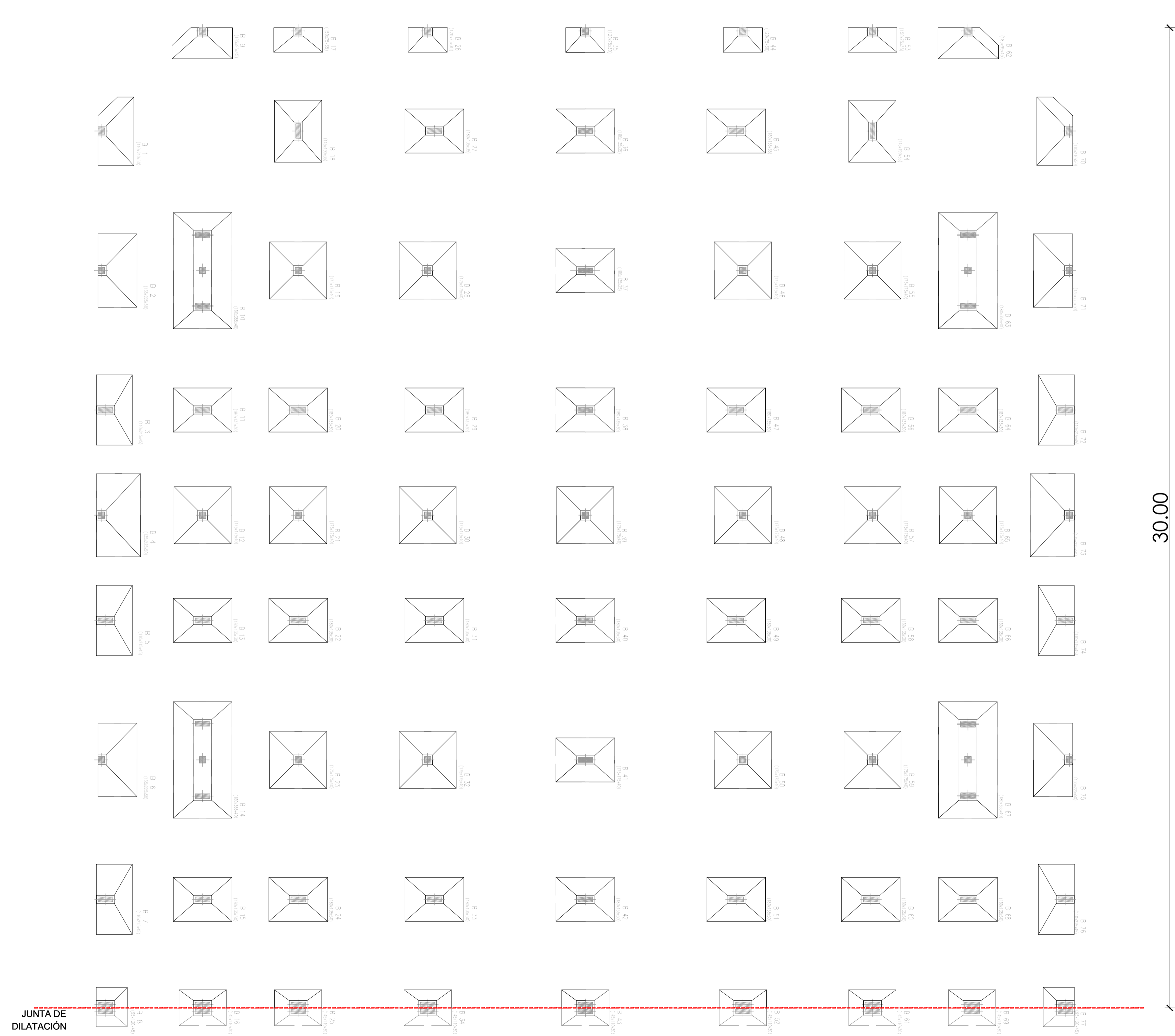


VISTA 3



VISTA 4

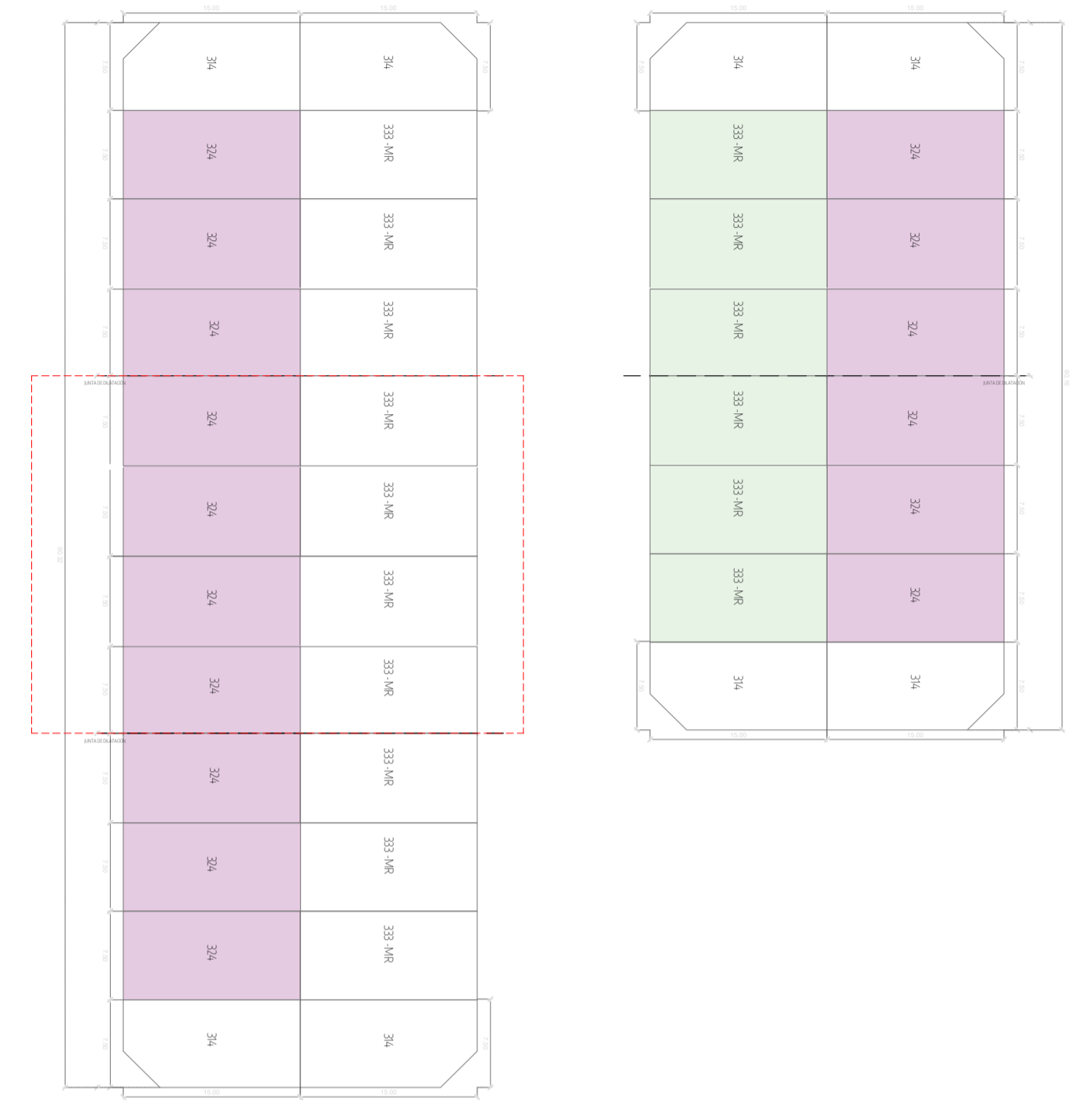
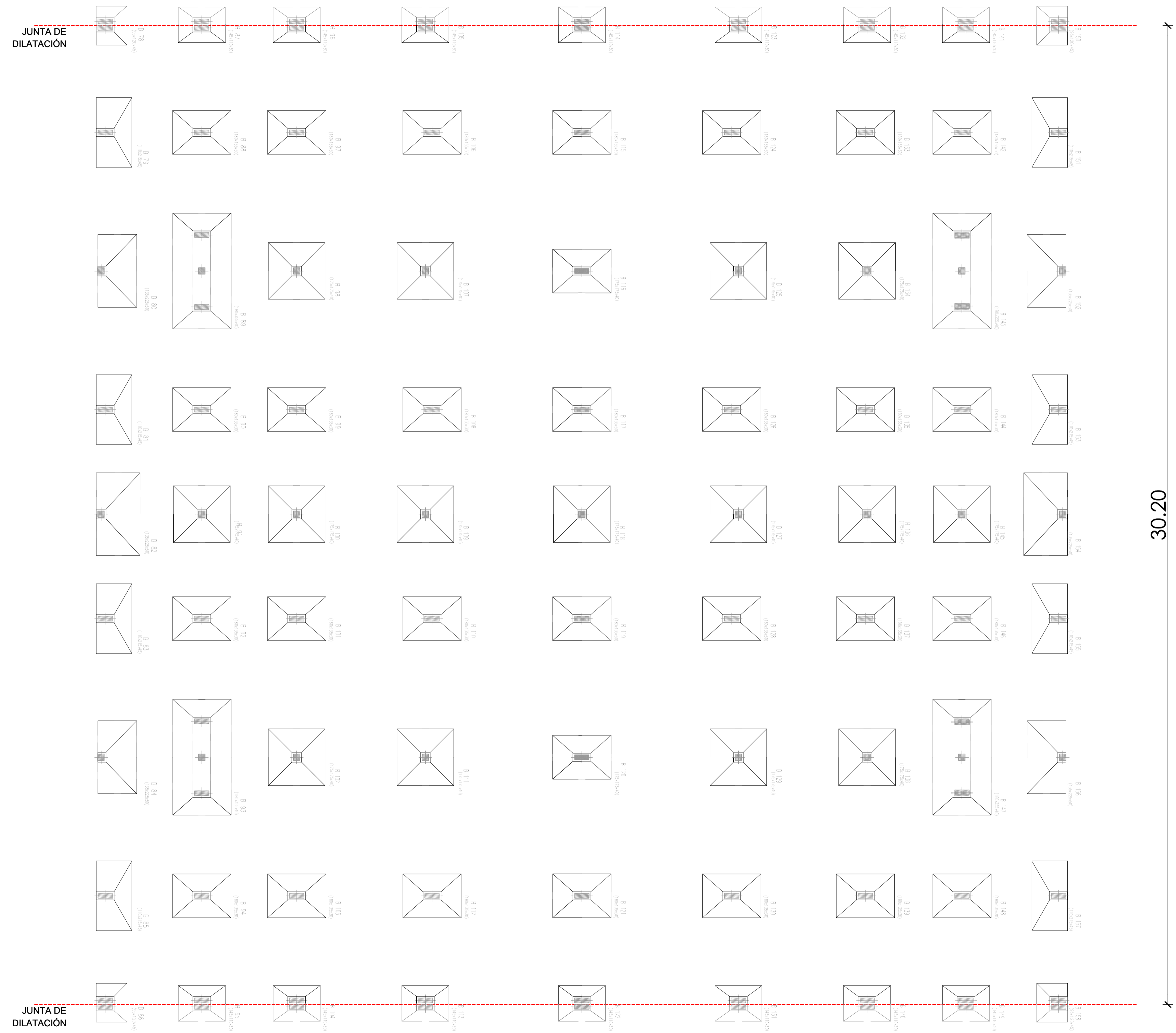
<p>NOTAS</p> <p>TODAS LAS MEDIDAS SERÁN VERIFICADAS POR EL CONTRATISTA Y COMPROBADAS POR LA INSPECCIÓN PREVIA A LA EJECUCIÓN DE LOS TRABAJOS. LOS NIVELES DETERMINADOS EN LOS PLANOS SON INFORMATIVOS, Y DEBERÁN SER VERIFICADOS EN LA OBRA.</p> <p>LA INFORMACIÓN TÉCNICA INCLUIDA EN LOS PLANOS Y EN EL PLIEGO ES A MODO REFERENCIAL Y NO DEBE SER CONSIDERADA COMO LOS ESTUDIOS TÉCNICOS NECESARIOS A SU CARGO.</p> <p>LOS DATOS DE NIVEL EN CUANTO DEL TERRENO NATURAL CORRESPONDE AL SISTEMA DE MEDICIÓN DE REFERENCIA VERTICAL NACIONAL (SERVICIO NACIONAL DE REFERENCIA ALTIMÉTRICA).</p>	<p>PROYECTO: INTEGRACIÓN URBANA PERIBEBUY - ETAPA II</p> <p>CONTENIDO: VISTAS</p> <p>EXPEDIENTE: EX-2024-05708659- GDEBA-DEOPISU</p>	<p>CONTRATISTA:</p> <p>N° PLANO: A-13</p> <p>FECHA: 15.07.2024</p> <p>ESC: 1:200</p> <p>ARCHIVO: [path]</p>						
<table border="1"> <thead> <tr> <th>N° REV.</th> <th>MODIFICACIONES</th> <th>FECHA</th> </tr> </thead> <tbody> <tr> <td> </td> <td>TEMA</td> <td> </td> </tr> </tbody> </table>	N° REV.	MODIFICACIONES	FECHA		TEMA			
N° REV.	MODIFICACIONES	FECHA						
	TEMA							



REFERENCIAS

- PROTOTIPO 324
- PROTOTIPO 333 - MR
- PROTOTIPO 324

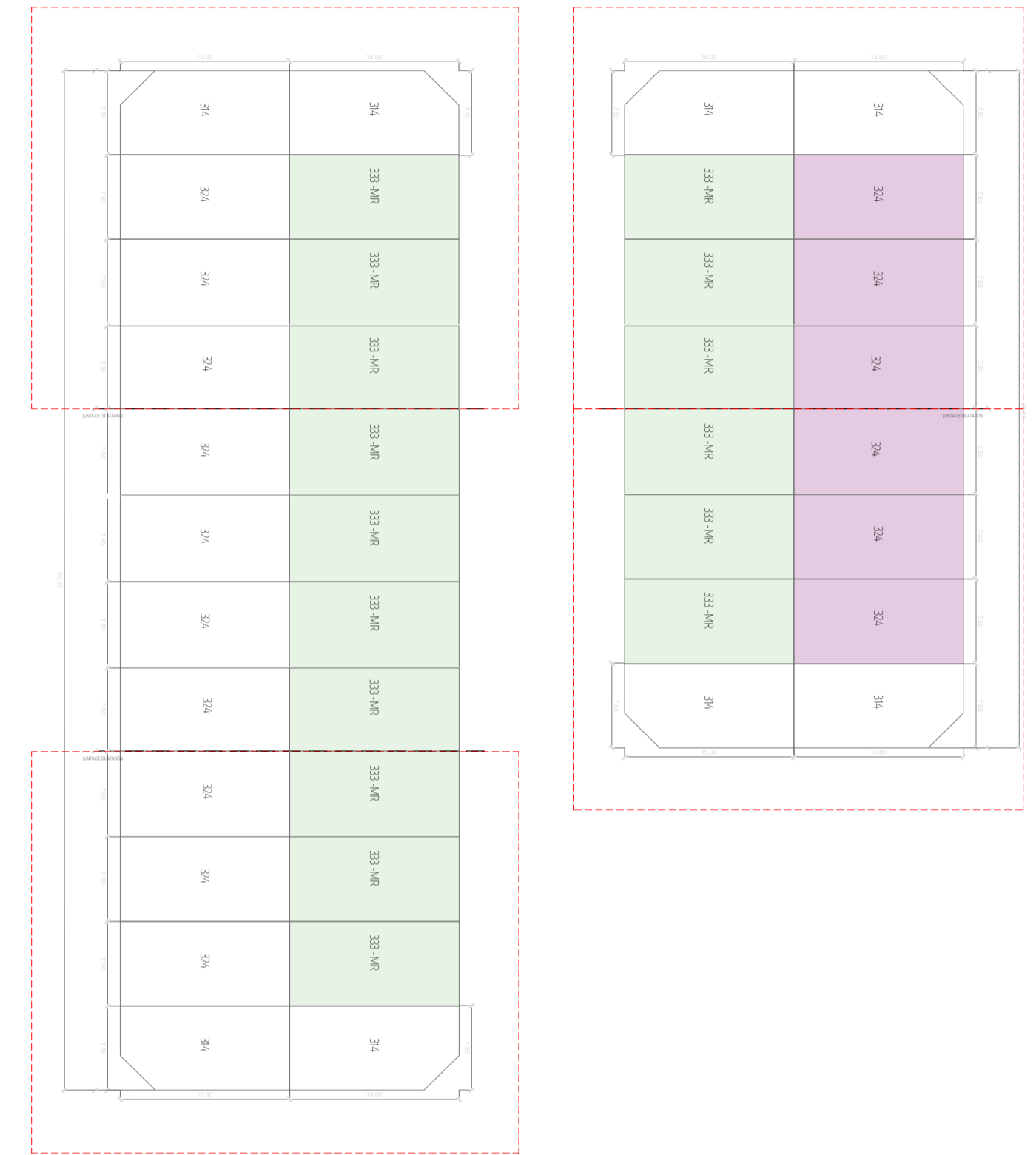
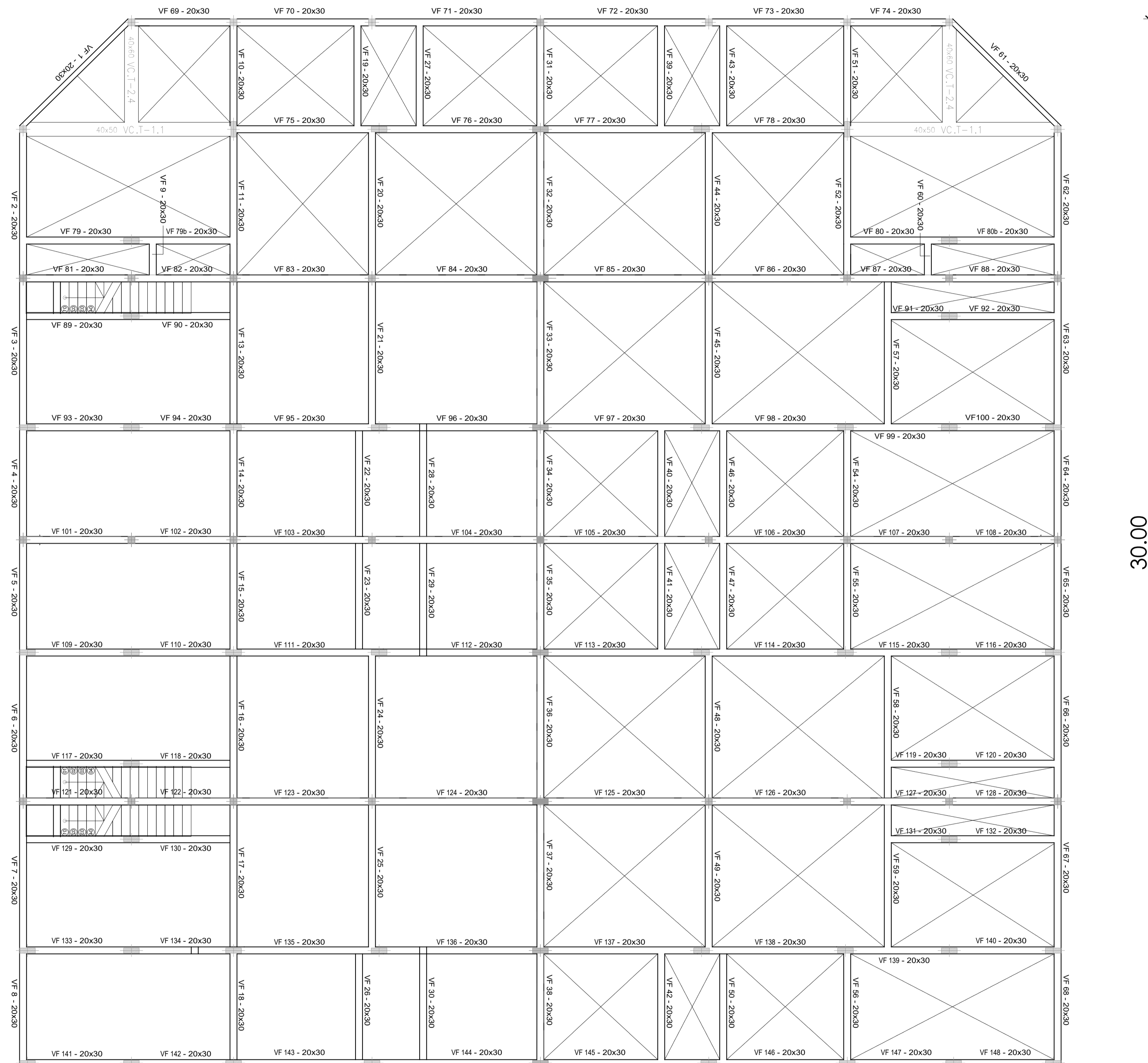
<p>NOTAS</p> <p>EL TIPO DE FUNDACIÓN, PLATEA O BASES ASIMILADAS, SE DETERMINARÁ SEGÚN EL ESTUDIO DE SUELO Y CÁLCULO ESTRUCTURAL CORRESPONDIENTE.</p>	<p>PROYECTO: INTEGRACIÓN URBANA PERIBEBUY - ETAPA II</p> <p>CONTENIDO: Fundaciones del conjunto - Bases módulo en esquina</p> <p>EXPEDIENTE: EX-2024-05708859 - GDEBA-DEOPISU</p>	<p>CONTRATISTA:</p> <p>Nº PLANO: 14</p> <p>FECHA: 23.04.2024</p>				
<p>MODIFICACIONES</p> <table border="1"> <tr> <th>Nº</th> <th>FECHA</th> </tr> <tr> <td> </td> <td> </td> </tr> </table>	Nº	FECHA			<p>ESC: 1/75</p> <p>ARCHIVO: planos generales de estructuras - modulo 30x30 prototipos 300</p>	
Nº	FECHA					



REFERENCIAS

- PROTOTIPO 324
- PROTOTIPO 333 - MR
- PROTOTIPO 324

<p>NOTAS</p> <p>EL TIPO DE FUNDACIÓN, PLATEA O BASES ASILADAS, SE DETERMINARÁ SEGÚN EL ESTUDIO DE SUELO Y CÁLCULO ESTRUCTURAL CORRESPONDIENTE.</p>	<p>PROYECTO: INTEGRACIÓN URBANA PERIBEBUY - ETAPA II</p> <p>CONTENIDO: Fundaciones del conjunto - Bases módulo central</p> <p>EXPEDIENTE: EX-2024-05708659 - GDEBA-DEOPISU</p>	<p>CONTRATISTA:</p> <p>Nº PLANO: 15</p> <p>FECHA: 23.04.2024</p>				
<p>MODIFICACIONES</p> <table border="1"> <tr> <th>Nº</th> <th>FECHA</th> </tr> <tr> <td> </td> <td> </td> </tr> </table>	Nº	FECHA			<p>ESC: 1/75</p> <p>ARCHIVO: planos generales de estructuras - modulo 30x30 prototipo 300</p>	
Nº	FECHA					

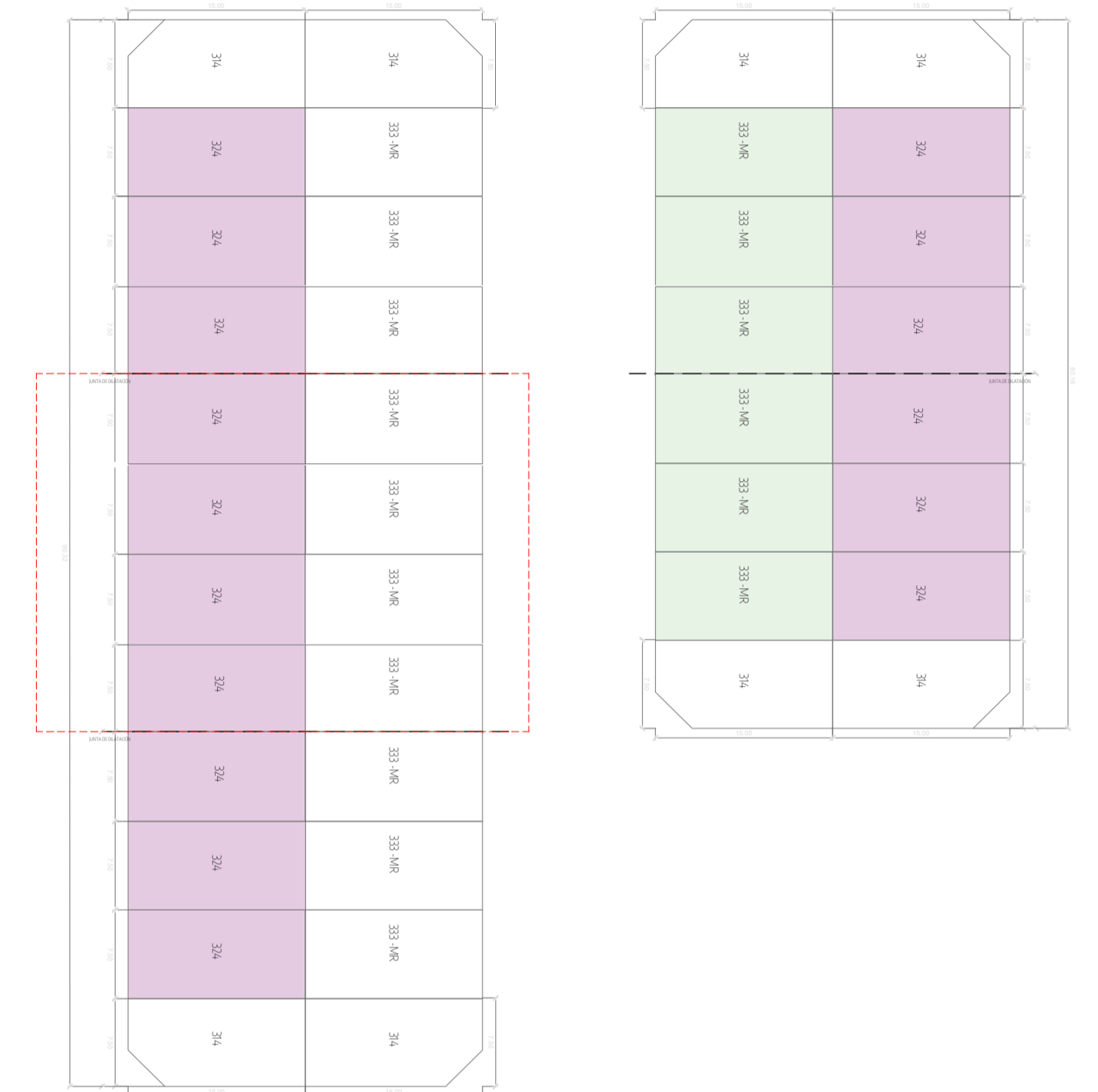



REFERENCIAS

- PROTOTIPO 324
- PROTOTIPO 333 - MR
- PROTOTIPO 324

JUNTA DE DILATACIÓN


<p>NOTAS</p> <p>EL TIPO DE FUNDACIÓN, PLATA O BASES ASIMILADAS, SE DETERMINARÁ SEGÚN EL ESTADO DE SUELO Y CÁLCULO ESTRUCTURAL CORRESPONDIENTE.</p>	<p>PROYECTO: INTEGRACIÓN URBANA PERIBEBUY - ETAPA II</p> <p>CONTENIDOS: Fundaciones del conjunto - Vigas de fundación módulo en esquina</p> <p>EXPEDIENTE: EX-2024-05708659--GDEBA-DEOPISU</p>	<p>CONTRATISTA:</p> <p>Nº PLANO: 16</p> <p>FECHA: 23.04.2024</p>
<p>MODELACIONES: TOTAL</p>	<p>FECHA:</p>	<p>ESC: 1/75</p> <p>ARCHIVO: planos generales de estructura - modulo 30x30 prototipo 300</p>



REFERENCIAS



PROTOTIPO 324

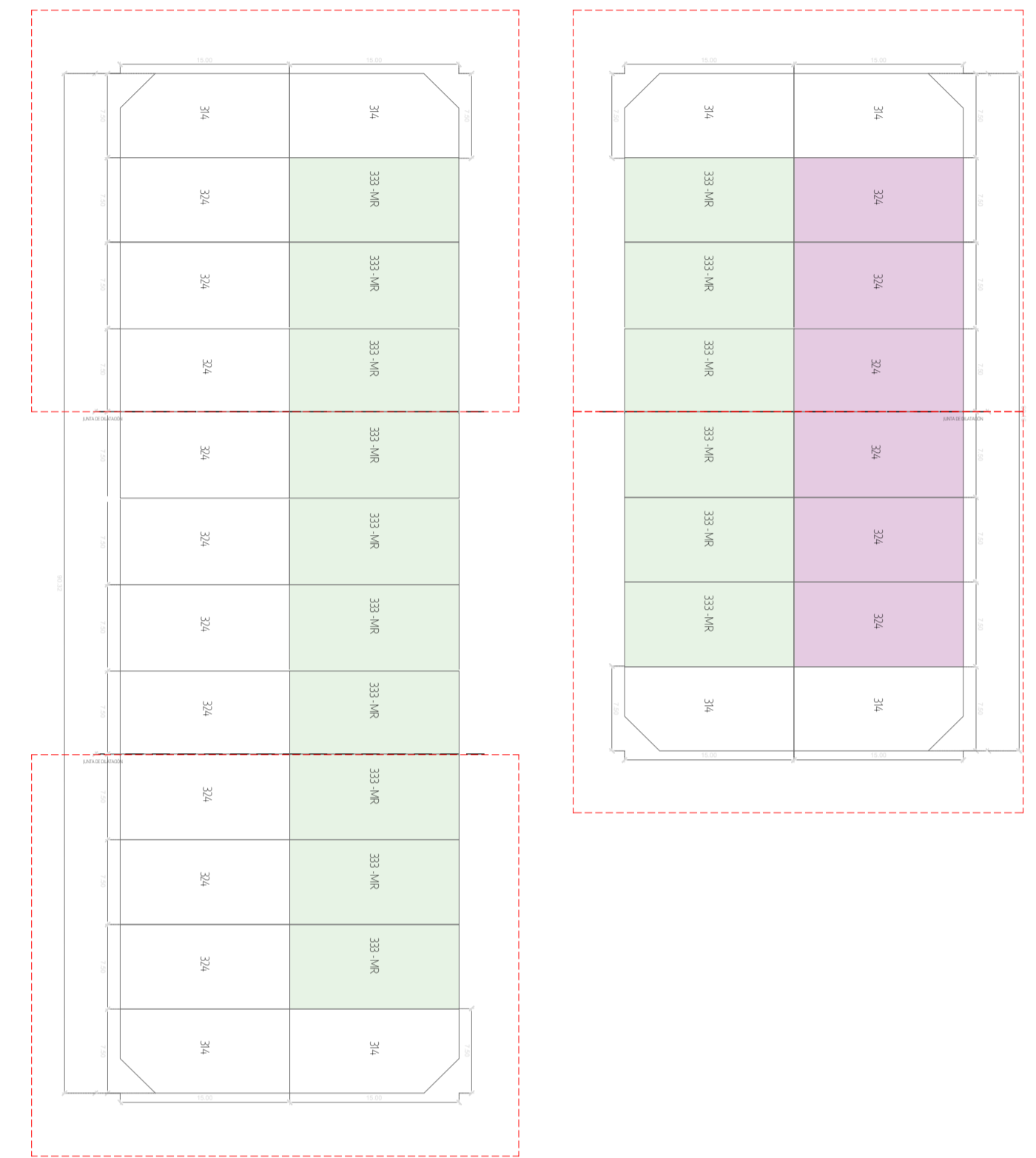
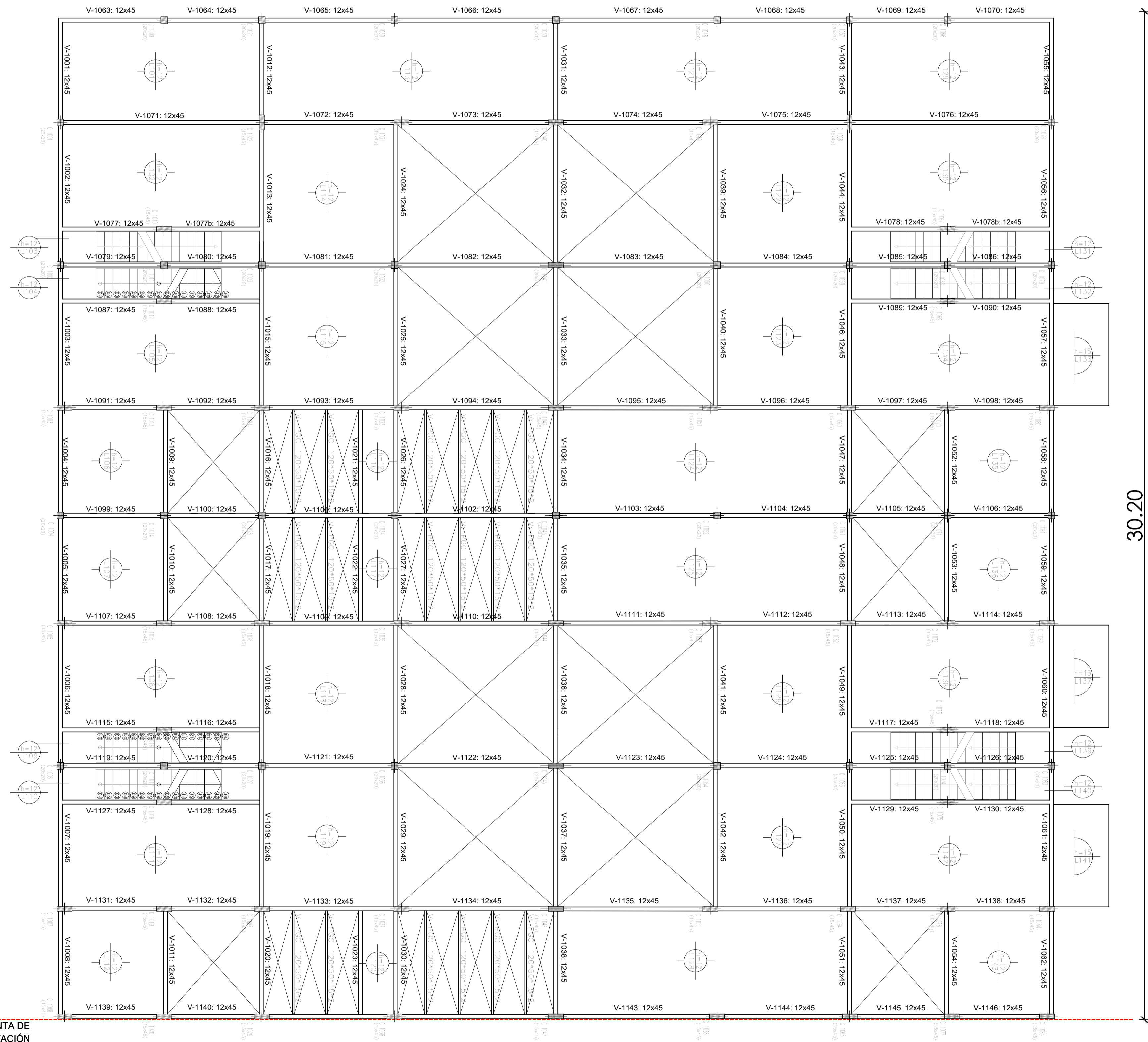


PROTOTIPO 333 - MR



PROTOTIPO 324

		<p>PROYECTO: INTEGRACIÓN URBANA PERIBEBUY - ETAPA II</p>	<p>CONTRATISTA:</p>
<p>NOTAS</p> <p>EL TIPO DE FUNDACIÓN, PLATA O BASES ASIMILADAS, SE DETERMINARÁ SEGÚN EL ESTADO DE SUELO Y CÁLCULO ESTRUCTURAL CORRESPONDIENTE.</p>		<p>CONTENIDO:</p> <p>Fundaciones del conjunto - Vigas de fundación módulo central</p>	<p>Nº PLANO: 17</p>
<p>EXPEDIENTE:</p> <p>EX-2024-05708659 - GDEBA-DEOPISU</p>		<p>FECHA: 23.04.2024</p>	
<p>MODIFICACIONES</p> <p>FECHA</p>		<p>ESC: 1/75</p>	
<p>FECHA</p>		<p>ARCHIVO: planos generales de estructura - modulo 30x30 prototipo 300</p>	

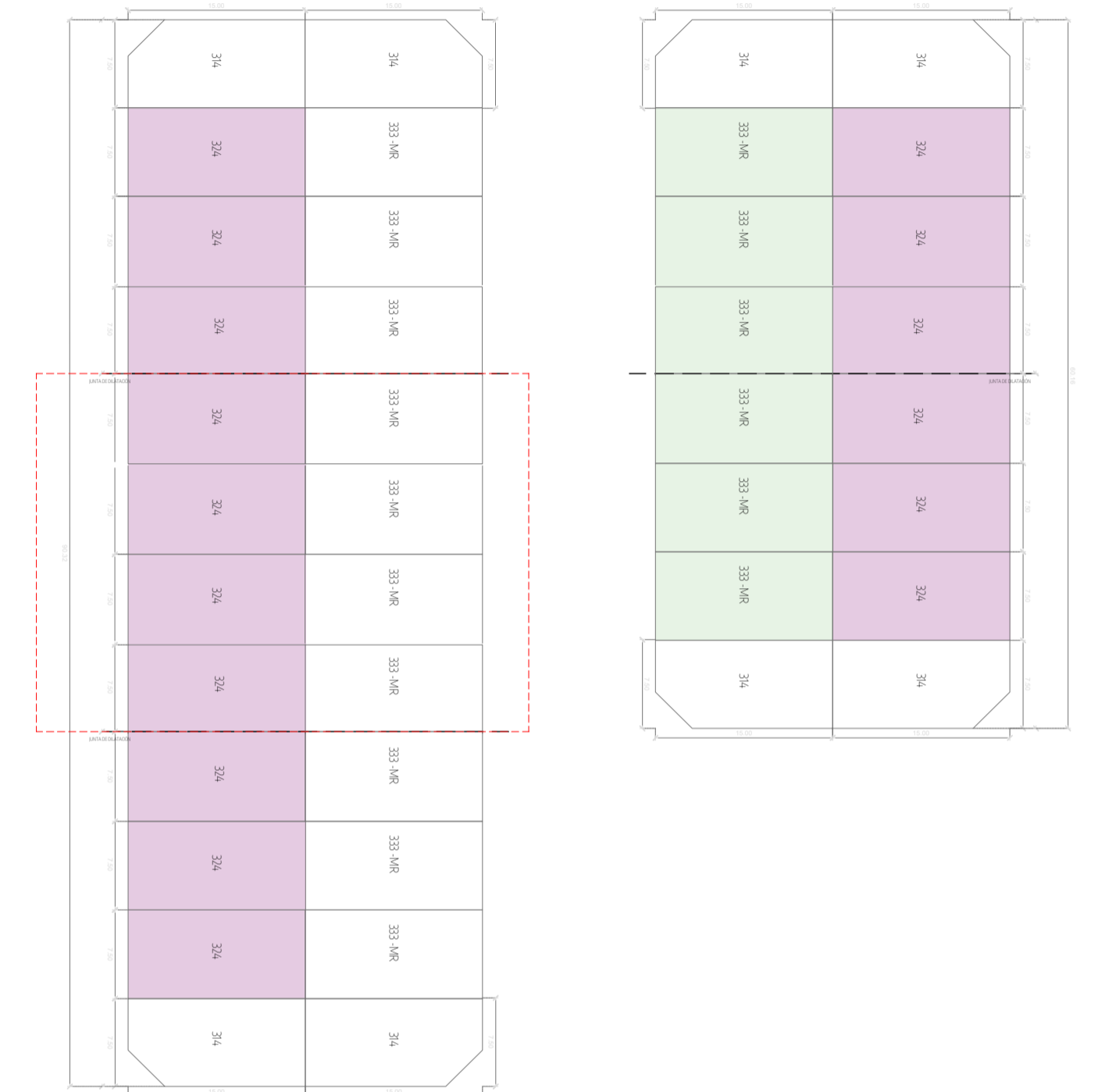
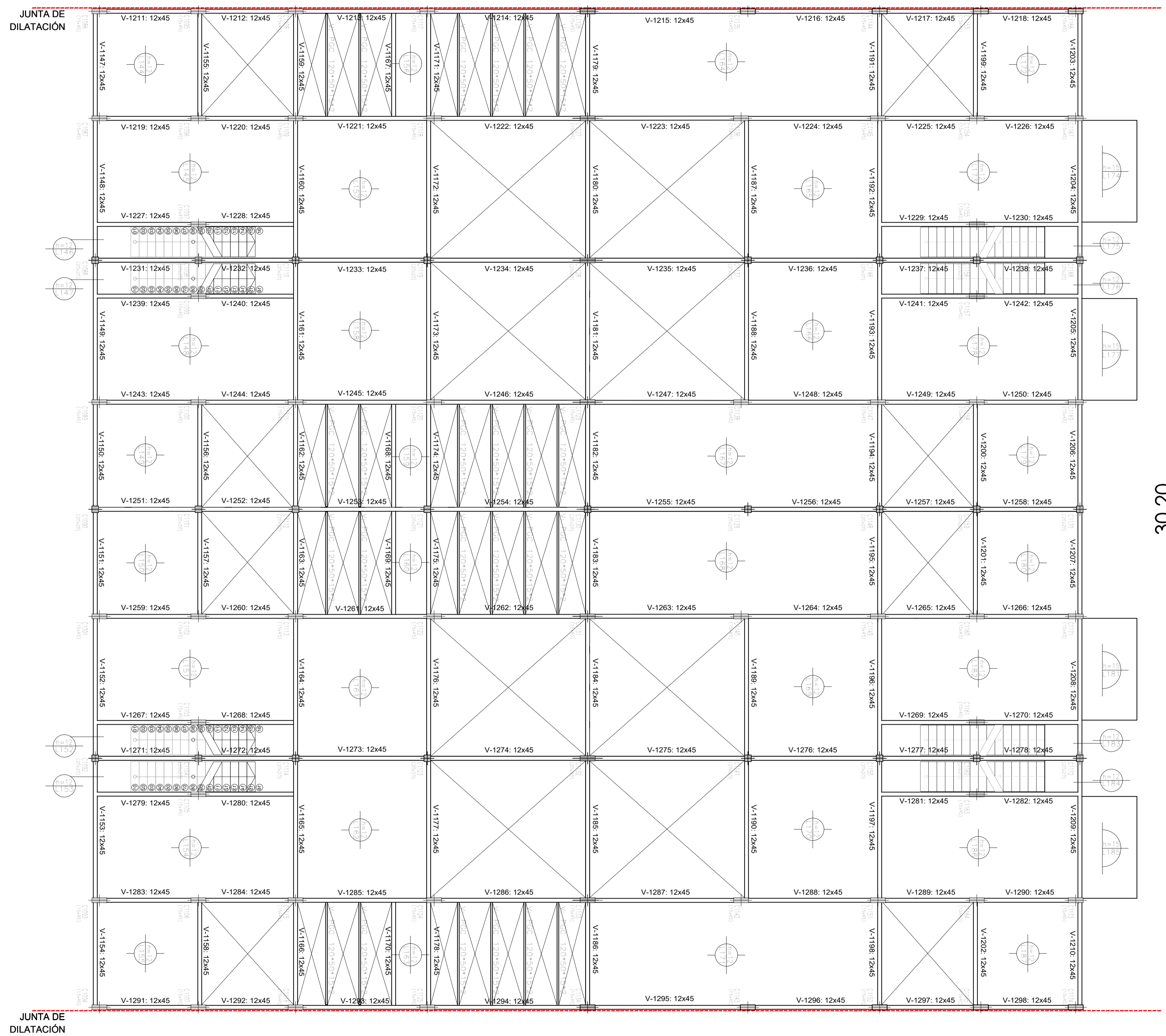


REFERENCIAS

- PROTOTIPO 324
- PROTOTIPO 333 - MR
- PROTOTIPO 324

JUNTA DE DILATACIÓN


<p>NOTAS</p> <p>EL TIPO DE FUNDACIÓN, PLATEA O BASES ASIMILADAS, SE DETERMINARÁ SEGÚN EL ESTADO DE SUELO Y CÁLCULO ESTRUCTURAL CORRESPONDIENTE.</p>	<p>Municipio de La Matanza</p>	<p>OPISU</p>	<p>MINISTERIO DE HABITAT Y DESARROLLO URBANO</p>	<p>GOBIERNO DE LA PROVINCIA DE BUENOS AIRES</p>
	<p>PROYECTO: INTEGRACIÓN URBANA PERIBEBUY - ETAPA II</p> <p>CONTENIDO: Planta Estructural del conjunto sobre PB - Módulo en esquina</p> <p>EXPEDIENTE: EX-2024-05708659 - GDEBA-DEOPISU</p>	<p>CONTRATISTA:</p> <p>Nº PLANO: 18</p> <p>FECHA: 23.04.2024</p>	<p>ESC: 1/75</p> <p>ARCHIVO: planos generales de estructura - modulo 30x30 prototipo 300</p>	



REFERENCIAS



PROTOTIPO 324

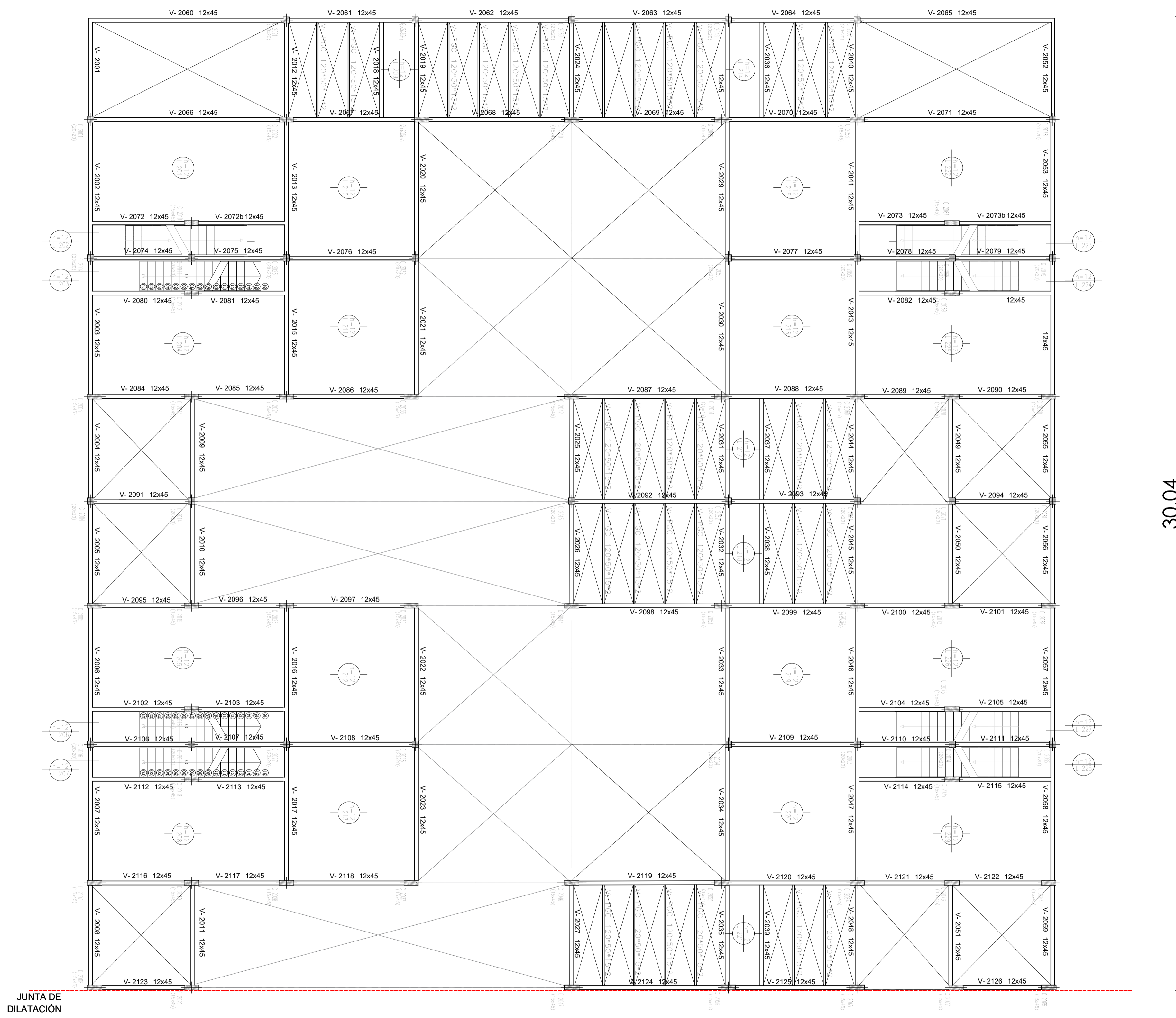


PROTOTIPO 333 - MR



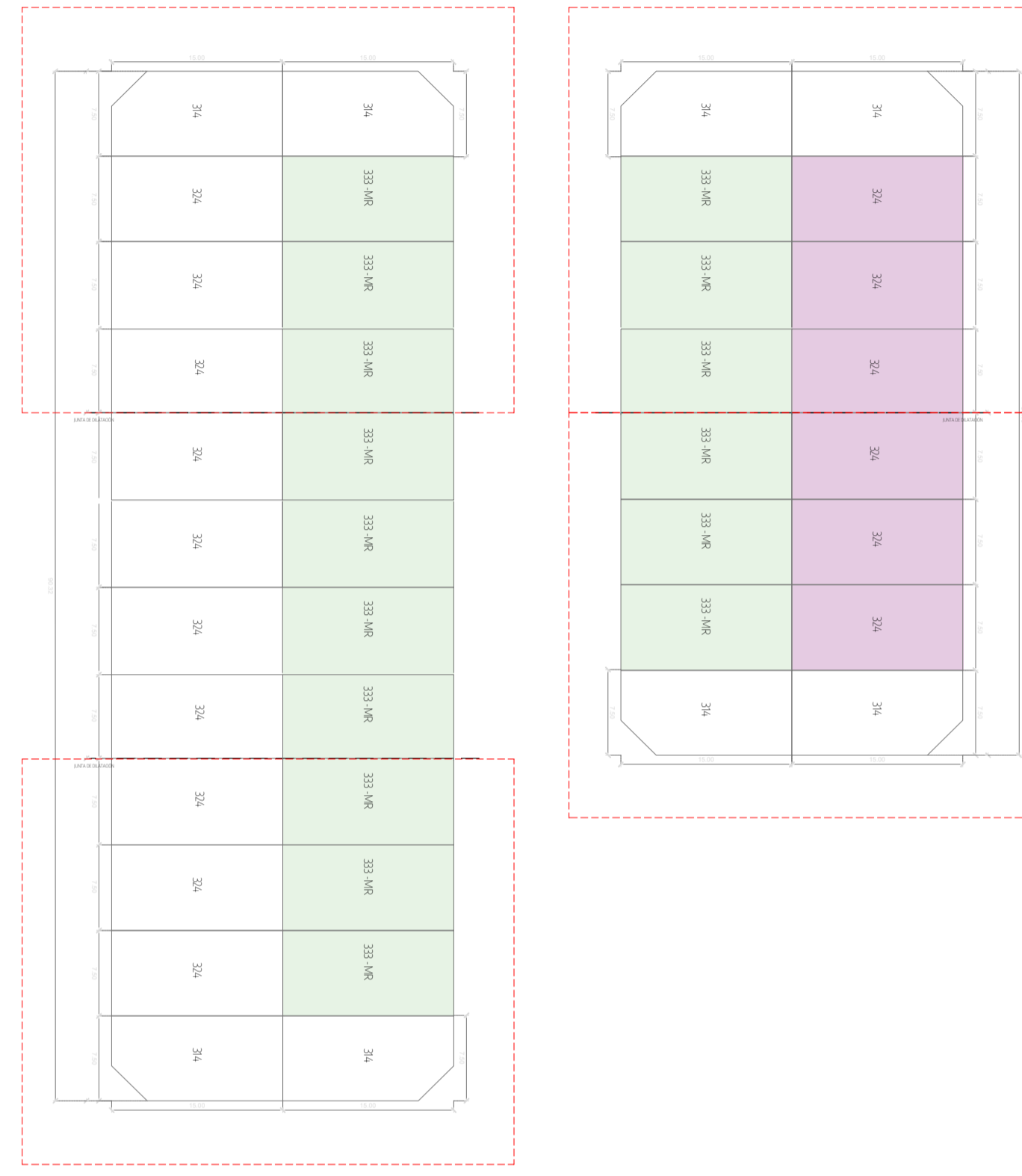
PROTOTIPO 324

<p>NOTAS</p> <p>EL TIPO DE FUNDACIÓN, PLATA O BASES ASIMILADAS, SE DETERMINARÁ SEGÚN EL ESTUDIO DE SUELO Y CÁLCULO ESTRUCTURAL CORRESPONDIENTE.</p>	<p>Municipio de La Matanza</p>	<p>OPISU</p>	<p>MINISTERIO DE HABITAT Y DESARROLLO URBANO</p>	<p>GOBIERNO DE LA PROVINCIA DE BUENOS AIRES</p>
	<p>PROYECTO: INTEGRACIÓN URBANA PERIBEBUY - ETAPA II</p> <p>CONTENIDO: Planta Estructural del conjunto sobre PB - Módulo central</p> <p>EXPEDIENTE: EX-2024-05708659 - GDEBA-DEOPISU</p>	<p>CONTRATISTA:</p> <p>Nº PLANO: 19</p> <p>FECHA: 23.04.2024</p>	<p>ESC: 1/75</p> <p>ARCHIVO: planos generales de estructura - modulo 30x30 prototipo 300</p>	



30.04

JUNTA DE DILATACION



REFERENCIAS



PROTOTIPO 324

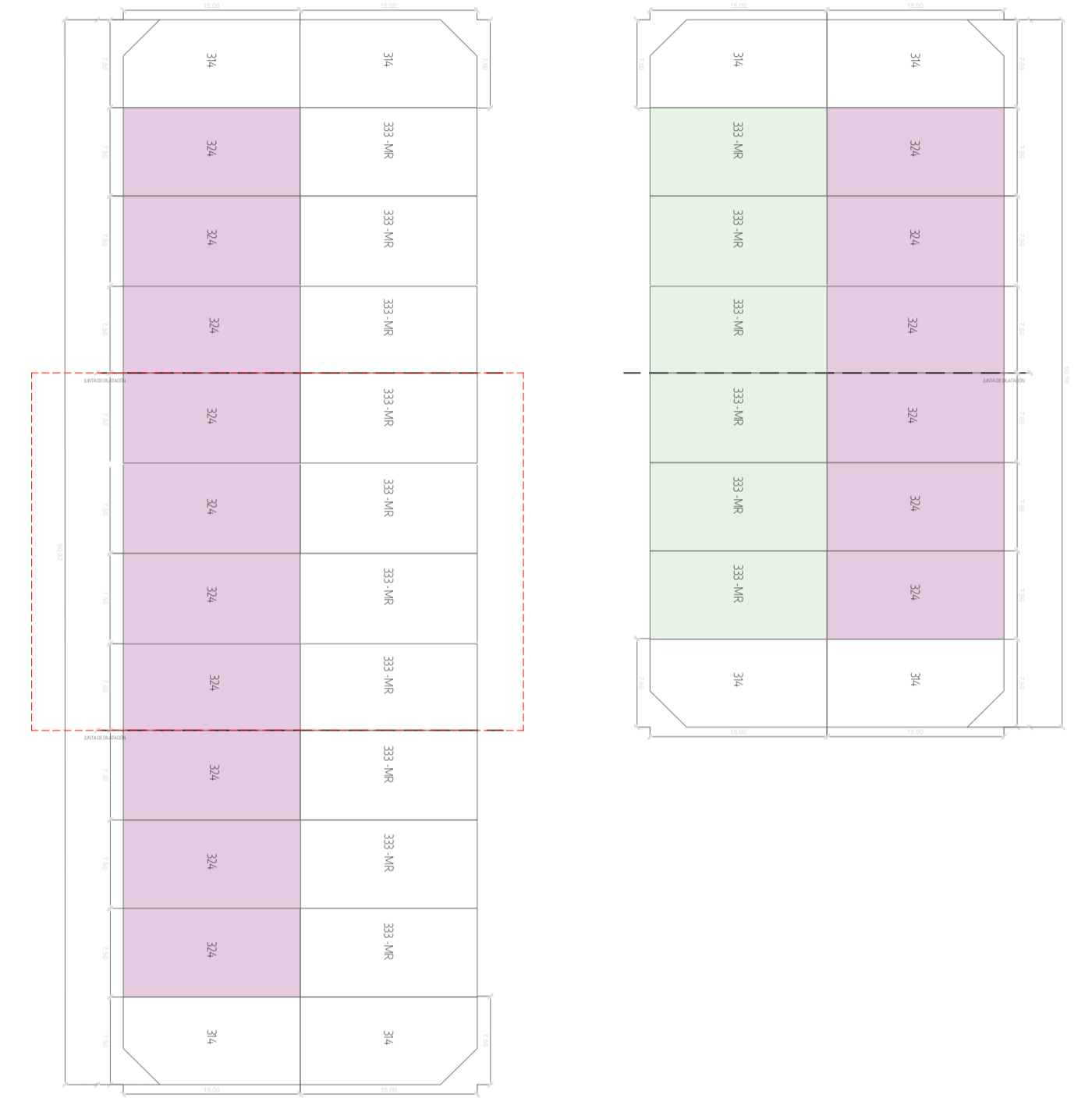
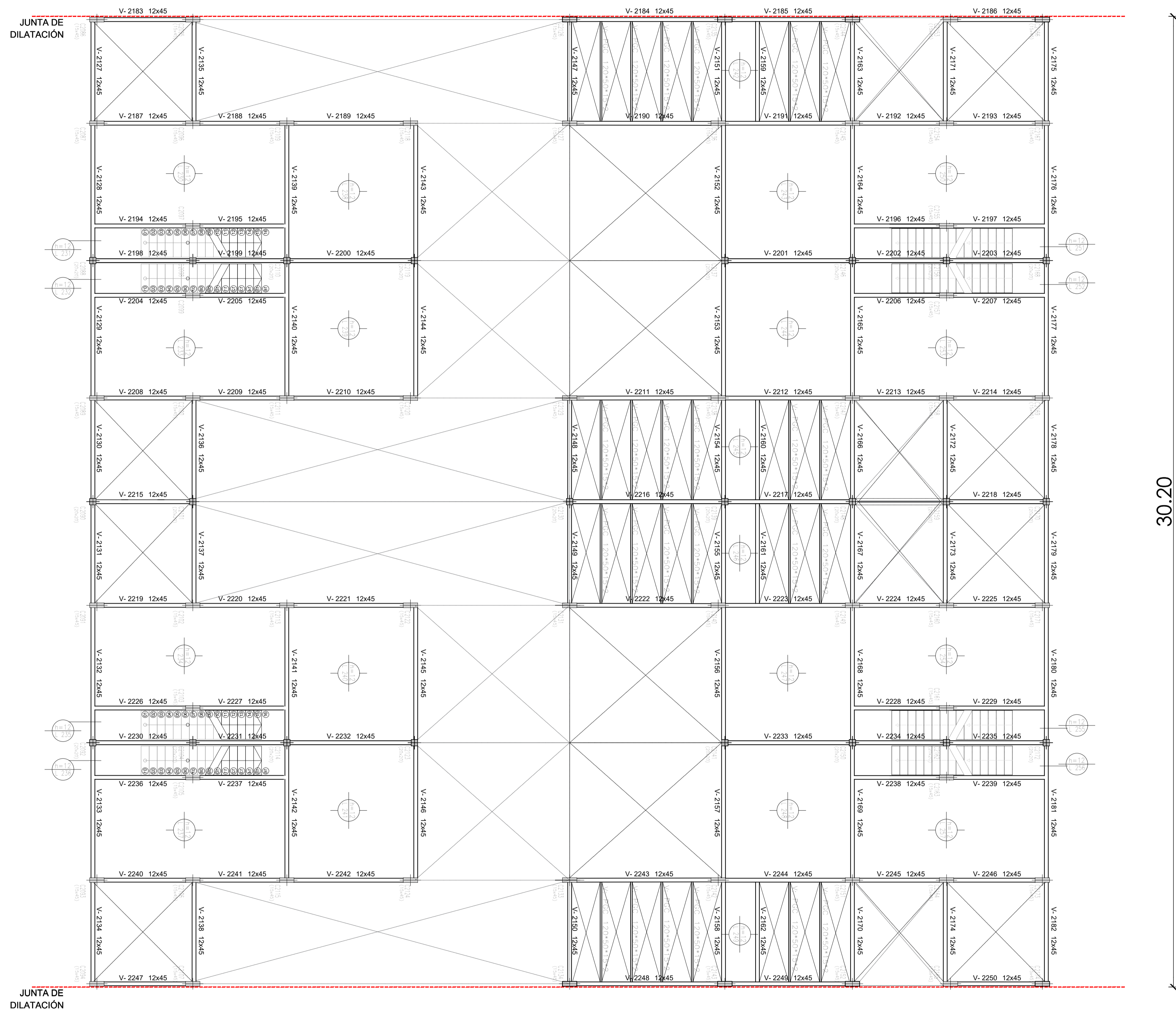


PROTOTIPO 333 - MR



PROTOTIPO 324

<p>NOTAS</p> <p>EL TIPO DE FUNDACION, PLATEA O BASES AJUSTADAS, SE DETERMINARÁN SEGÚN EL ESTADO DE SUELO Y CÁLCULO ESTRUCTURAL CORRESPONDIENTE.</p>	<p>PROYECTO: INTEGRACIÓN URBANA PERIBEBUY - ETAPA II</p> <p>CONTENIDO: Planta Estructural del conjunto sobre 1er Piso - Módulo en esquina</p> <p>EXPEDIENTE: EX-2024-05708659 - GDEBA-DEOPISU</p>	<p>CONTRATISTA:</p> <p>Nº PLANO: 20</p> <p>FECHA: 23.04.2024</p>
<p>MODIFICACIONES</p> <p>FECHA</p>	<p>FECHA</p>	<p>ESC: 1/75</p> <p>ARCHIVO: planos generales de estructura - modulo 30x30 prototipo 300</p>

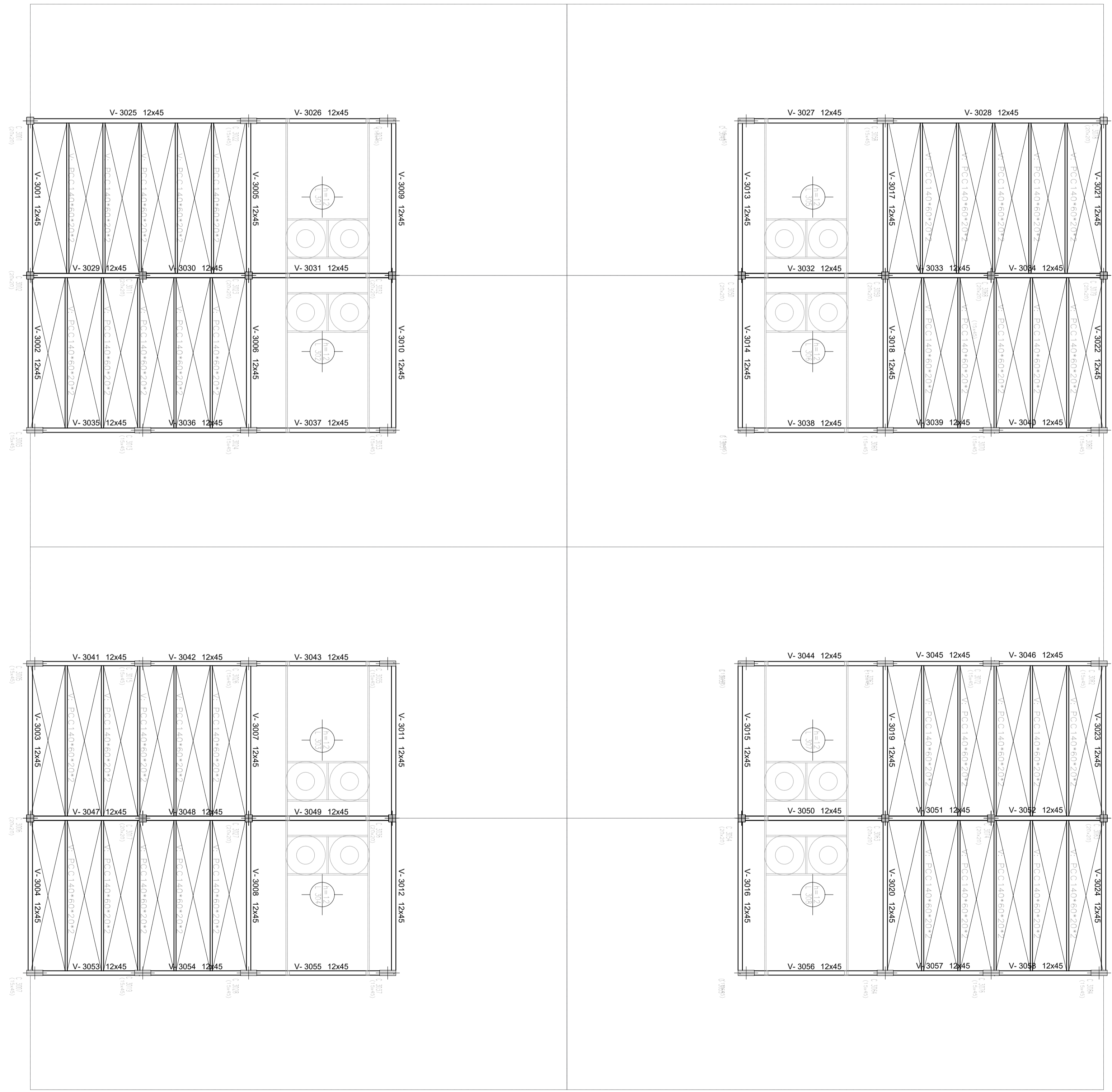


30.00

REFERENCIAS

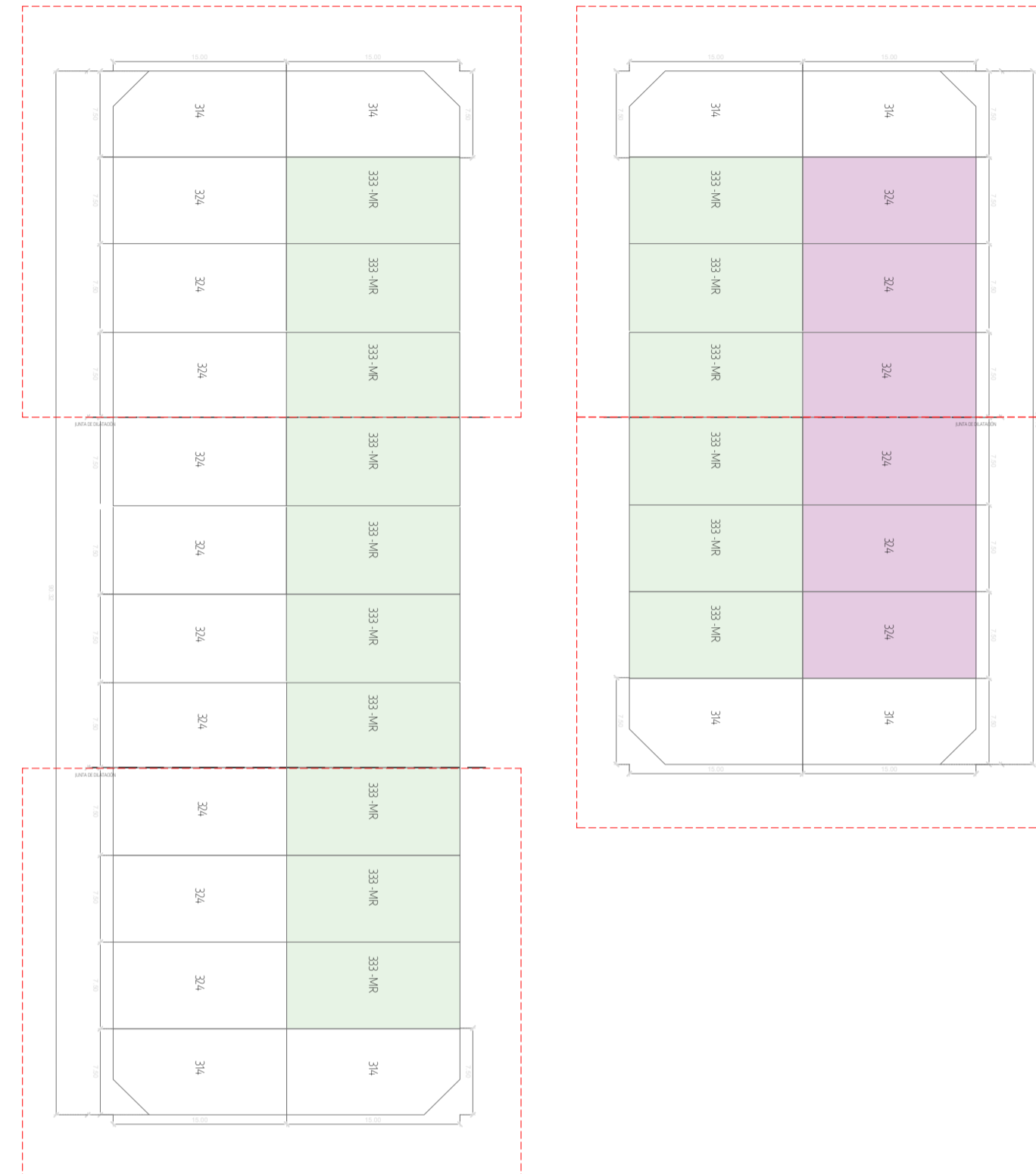
- PROTOTIPO 324
- PROTOTIPO 333 - MR
- PROTOTIPO 324

<p>NOTAS</p> <p>EL TIPO DE FUNDACIÓN, PLATEA O BASES ASUMIDAS, SE DETERMINARÁN SEGÚN EL ESTADO DE SUELO Y CÁLCULO ESTRUCTURAL CORRESPONDIENTE.</p>	<p>PROYECTO: INTEGRACIÓN URBANA PERIBEBUY - ETAPA II</p> <p>CONTENIDO: Planta Estructural del conjunto sobre 1er Piso - Módulo central</p> <p>EXPEDIENTE: EX-2024-05708659 - GDEBA-DEOPISU</p>	<p>CONTRATISTA:</p> <p>Nº PLANO: 21</p> <p>FECHA: 23.04.2024</p>
<p>MODIFICACIONES</p> <p>FECHA</p>	<p>ESC: 1/75</p> <p>ARCHIVO: planos generales de estructura - modulo 30x30 prototipo 300</p>	



30.04


JUNTA DE DILATACIÓN




REFERENCIAS



PROTOTIPO 324



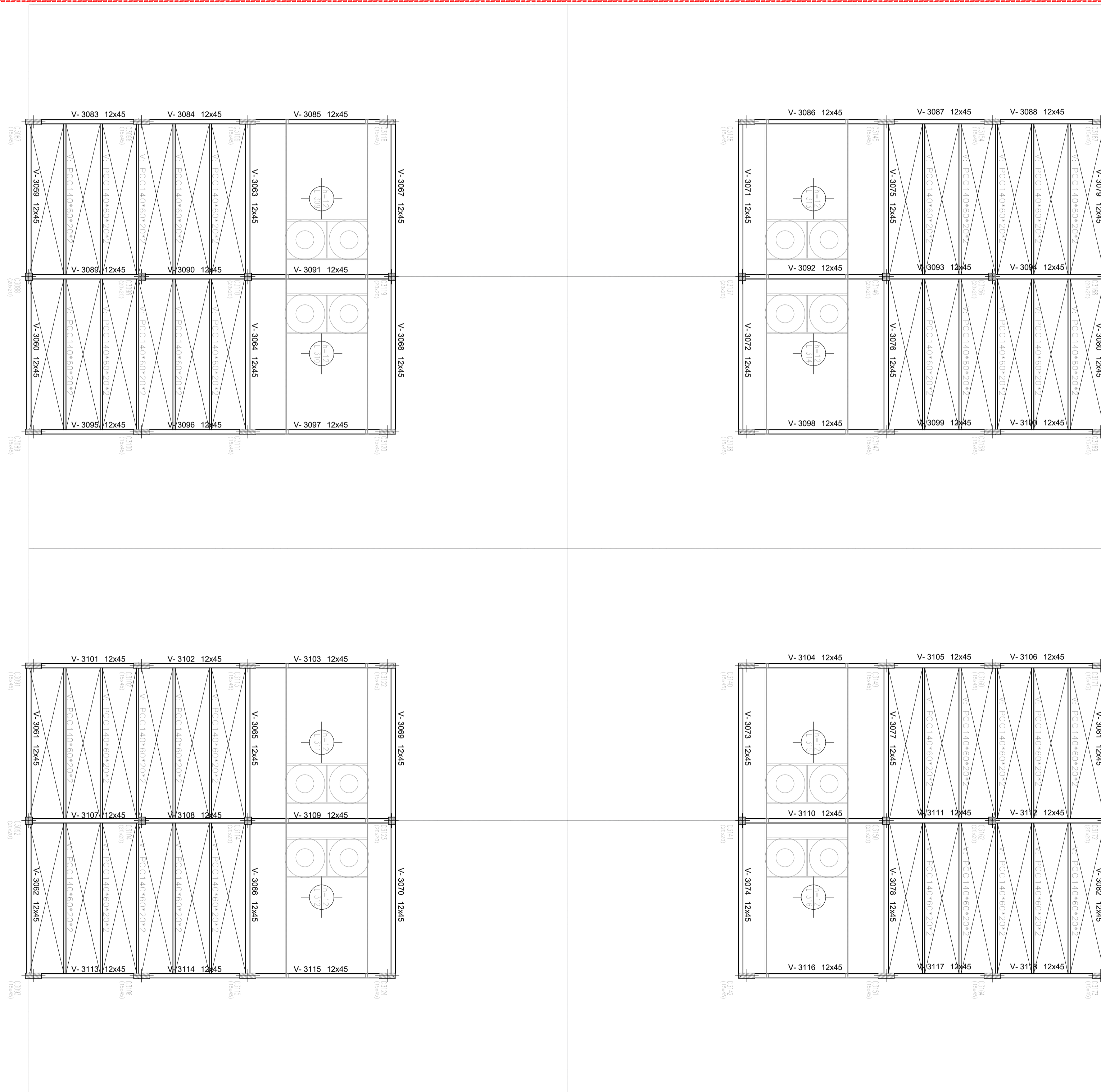
PROTOTIPO 333 - MR



PROTOTIPO 324

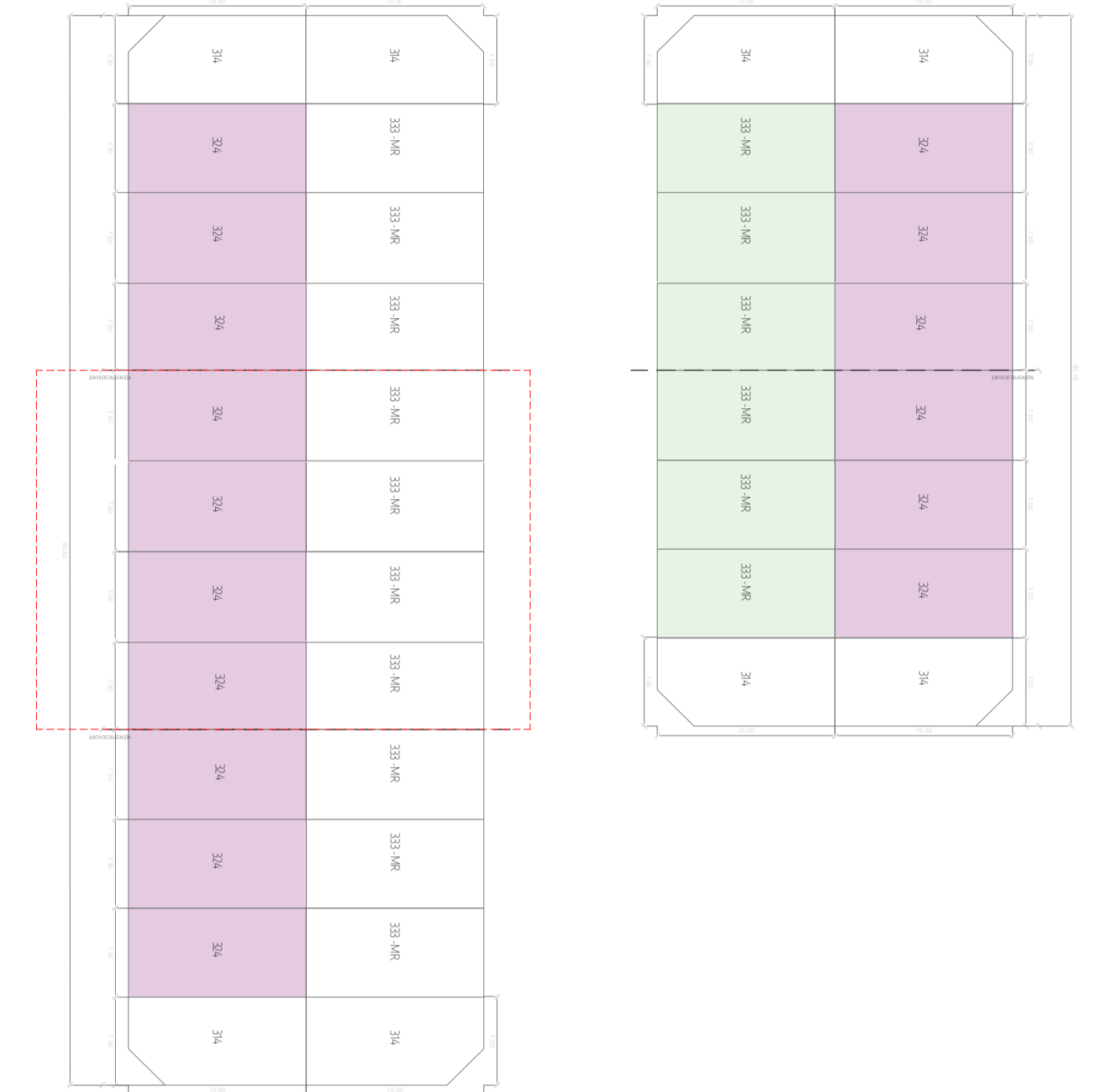
<p>NOTAS</p> <p>EL TIPO DE FUNDACIÓN, PLATEA O BASES ASIMILADAS, SE DETERMINARÁ SEGÚN EL ESTADO DE SUELO Y CÁLCULO ESTRUCTURAL CORRESPONDIENTE.</p>	<p>PROYECTO: INTEGRACIÓN URBANA PERIBEBUY - ETAPA II</p> <p>CONTENIDO: Planta Estructural del conjunto sobre 2do Piso - Módulo en esquina</p> <p>EXPEDIENTE: EX-2024-05708659 - GDEBA-DEOPISU</p>	<p>CONTRATISTA:</p> <p>Nº PLANO: 22</p> <p>FECHA: 23.04.2024</p>
<p>MODIFICACIONES</p> <p>FECHA</p>	<p>ESC: 1/75</p> <p>ARCHIVO: planos generales de estructura - modulo 30x30 prototipo 300</p>	

JUNTA DE DILATACIÓN



JUNTA DE DILATACIÓN


30.20



REFERENCIAS



PROTOTIPO 324



PROTOTIPO 333 - MR



PROTOTIPO 324

<p>NOTAS</p> <p>EL TIPO DE FUNDACIÓN, PLATA O BASES AISLADAS, SE DETERMINARÁ SEGÚN EL ESTADO DE SUELO Y CÁLCULO ESTRUCTURAL CORRESPONDIENTE.</p>	<p>PROYECTO: INTEGRACIÓN URBANA PERIBEBUY - ETAPA II</p> <p>CONTENIDO: Planta Estructural del conjunto sobre 2do Piso - Módulo central</p> <p>EXPEDIENTE: EX-2024-05708659 - GDEBA-DEOPISU</p>	<p>CONTRATISTA:</p> <p>Nº PLANO: 23</p> <p>FECHA: 23.04.2024</p>
<p>MODIFICACIONES</p> <p>FECHA</p>	<p>FECHA</p>	<p>ESC: 1/75</p> <p>ARCHIVO: planos generales de estructura - modulo 30x30 prototipo 300</p>

VISTA EN PLANTA -ALIMENTACION PRINCIPAL

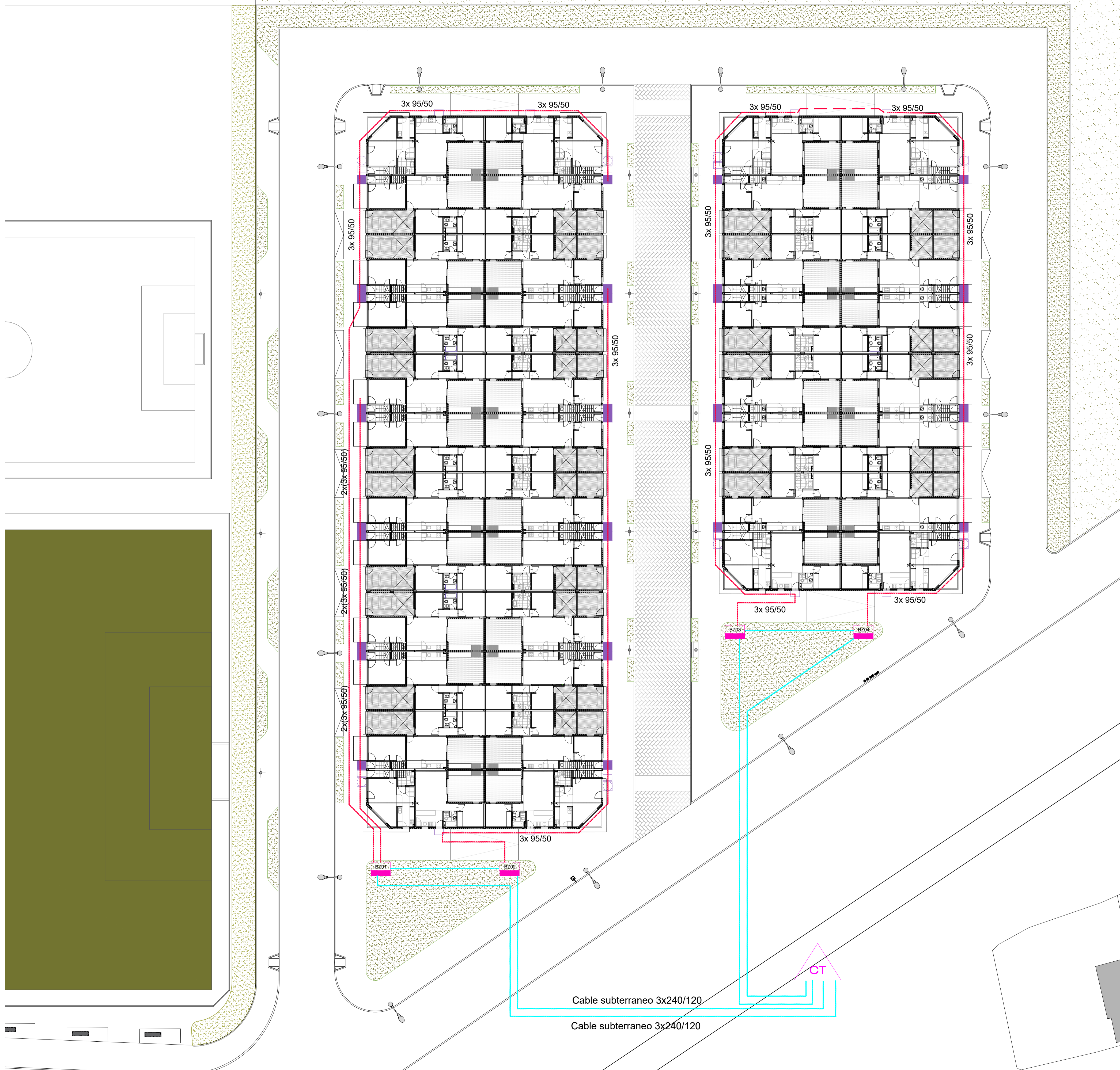
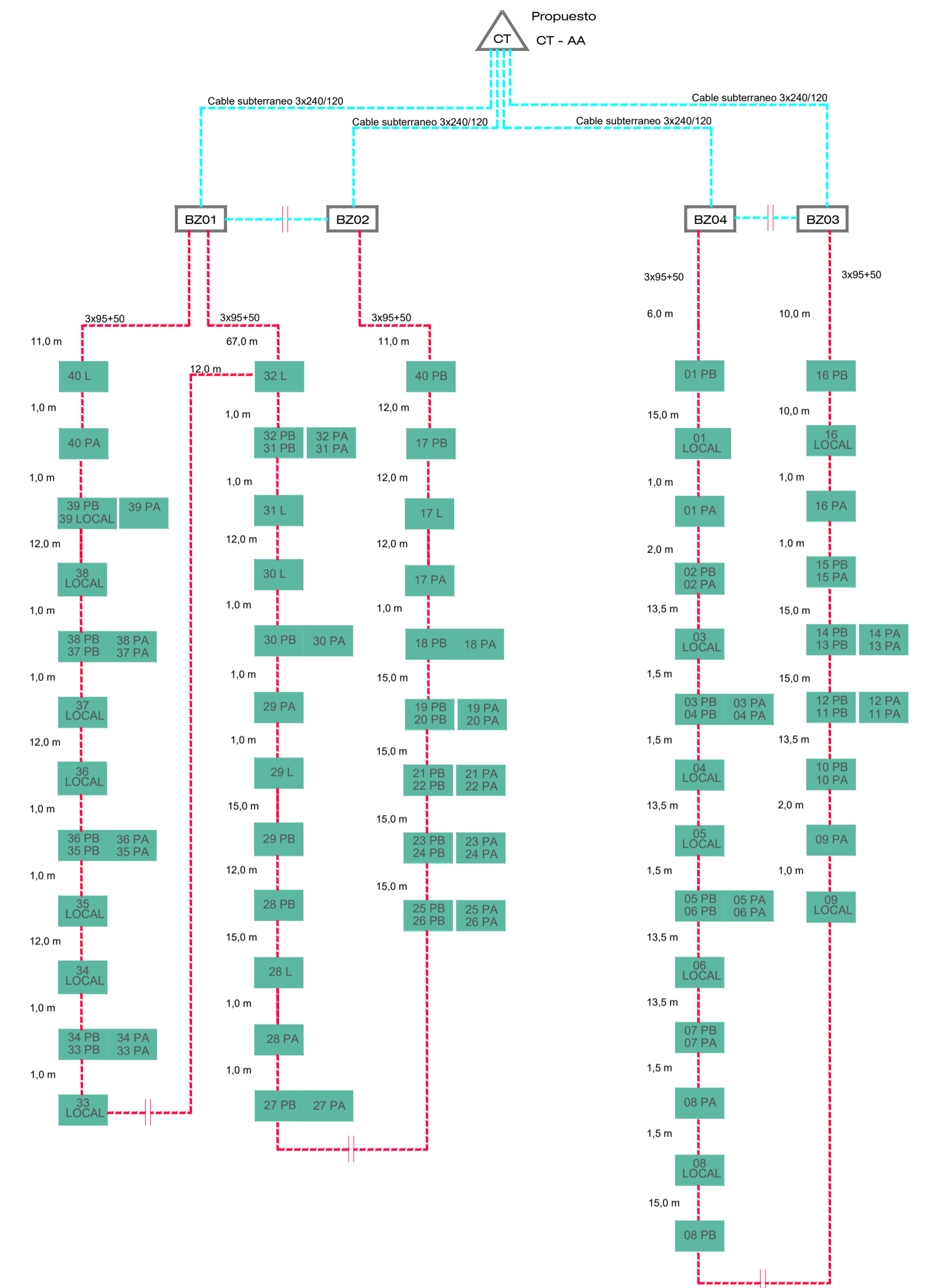









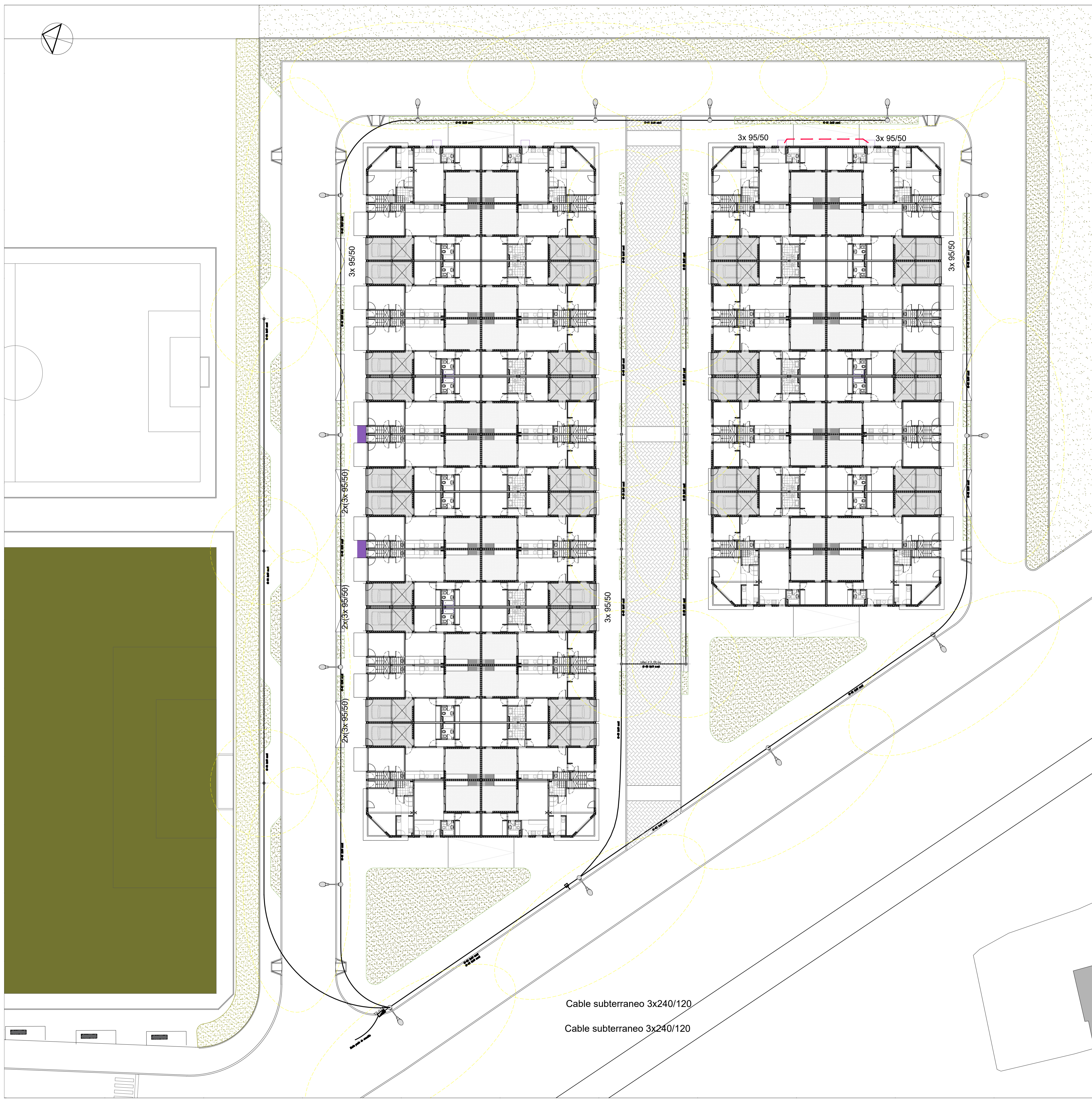
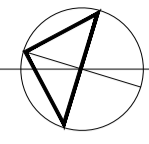
DIAGRAMA DE BLOQUES DE MEDIDORES






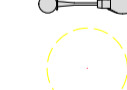


Referencias

-  Centro de transformador
-  Pilar para local
-  Pilar de medición (8 medidor)
-  Pilar de medición (12 medidores)
-  Buzón de conexión
-  CASBT AL 3x95/50mm2
-  CASBT AL 3x240/120mm2

											
<p>NOTAS</p> <p>1. TODAS LAS MEDIDAS DEBERÁN VERIFICARSE POR EL CONTRATISTA Y CONFIRMARSE POR LA AUTORIDAD, PREVIA A LA EJECUCIÓN DE LOS TRABAJOS. LOS NIVELES DE TERMINACIÓN DE LOS TRABAJOS DEBERÁN SER VERIFICADOS EN LA OBRA.</p> <p>2. LA INFORMACIÓN TÉCNICA DEL PROYECTO DEBE SER VERIFICADA POR EL CLIENTE ANTES DE COMENZAR LA EJECUCIÓN DE LOS TRABAJOS. EL CONTRATISTA DEBE ASEGURARSE DE QUE LA INFORMACIÓN TÉCNICA DEL PROYECTO SE ADECUA A LA REALIDAD DEL TERRENO Y A LA LEGISLACIÓN VIGENTE.</p> <p>3. LAS COTAS DE NIVEL EN CORTE DEL TERRENO NATURAL CORRESPONDE AL SISTEMA DE MEDICIÓN DE REFERENCIA VERTICAL NACIONAL (SIRVA) MARCO DE REFERENCIA POSADA 07.</p>	<p>PROYECTO: INTEGRACIÓN URBANA PERIBEBUY - ETAPA II</p> <p>CONTENIDO: Alimentación a Viviendas</p> <p>EXPEDIENTE: EX-2024-05708659 -GDEBA-DEOPISU</p>	<p>CONTRATISTA:</p> <p>N° PLANO: A-24</p> <p>FECHA: MARZO 2024</p>									
<table border="1"> <thead> <tr> <th colspan="3">MODIFICACIONES</th> </tr> <tr> <th>N° REV.</th> <th>TEMA</th> <th>FECHA</th> </tr> </thead> <tbody> <tr> <td> </td> <td> </td> <td> </td> </tr> </tbody> </table>	MODIFICACIONES			N° REV.	TEMA	FECHA				<p>ESC: 1.250</p> <p>ARCHIVO:</p>	
MODIFICACIONES											
N° REV.	TEMA	FECHA									



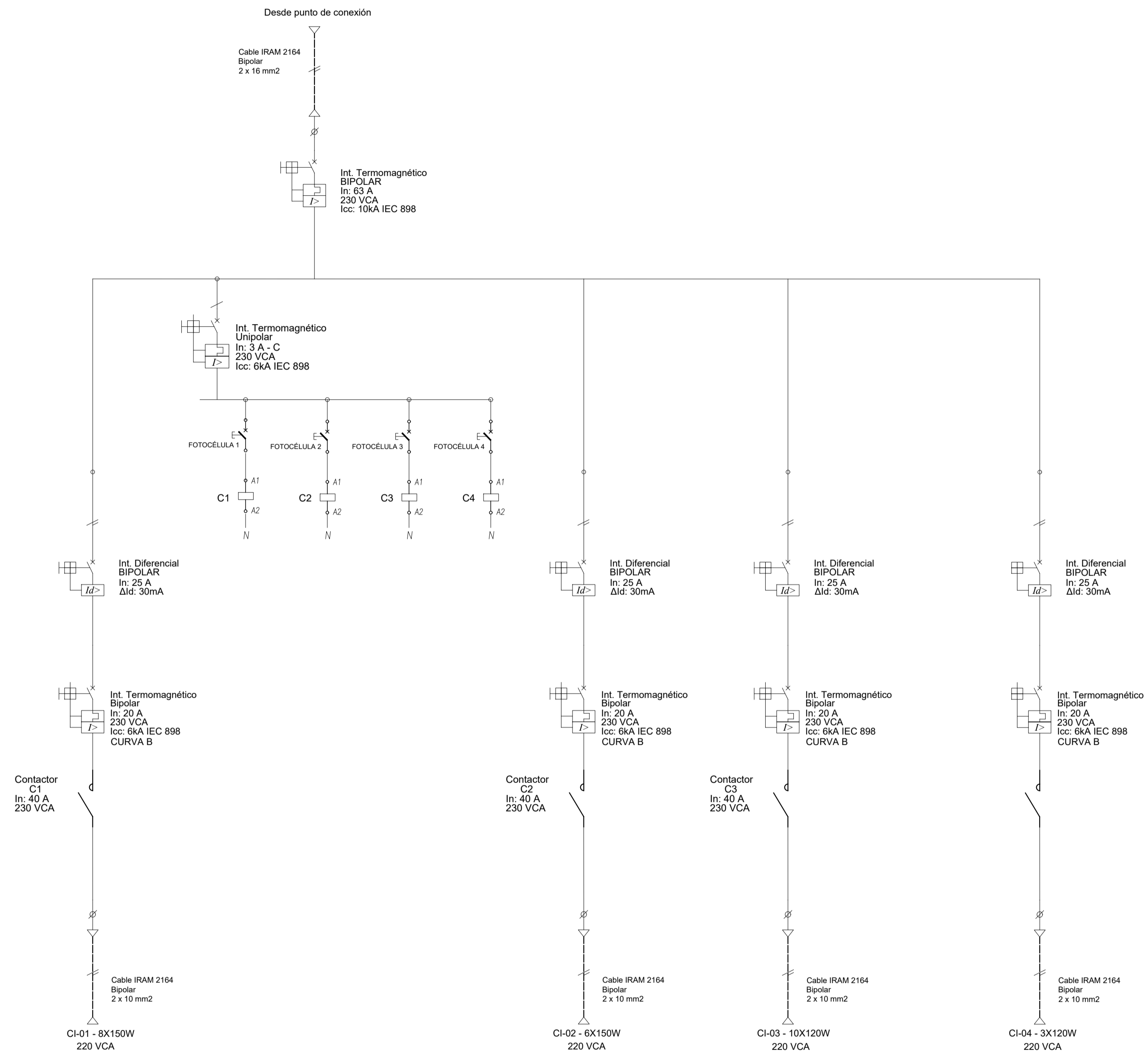
Referencias

-  Centro de transformador
-  Tendido eléctrico CI-01 2X10 mm2
-  Luminaria LED tipo Farola 120w
-  Luminaria LED 150w
-  Proyección luminaria LED 120w
-  Proyección luminaria LED 150w

Cable subterráneo 3x240/120
 Cable subterráneo 3x240/120

   	
NOTAS <small>TODAS LAS MEDIDAS SERÁN VERIFICADAS POR EL CONTRATISTA Y COMPRADAS POR LA INSPECCIÓN TÉCNICA DE LA DIRECCIÓN DE OBRAS PÚBLICAS. LOS NIVELES DETERMINADOS EN LOS PLANOS SON APROXIMADOS, Y DEBERÁN SER VERIFICADOS EN LA OBRA. LA INFORMACIÓN TÉCNICA INCLUIDA EN LOS PLANOS Y EN EL PLIEGO DE CONDICIONES DE REFERENCIA Y EN EL MANUAL DE REFERENCIA VERTICAL, CORRESPONDE AL SISTEMA NACIONAL DE REFERENCIA VERTICAL (SIRVA) Y NO AL SISTEMA DE REFERENCIA LOCAL (SIRVA LOCAL). EL SISTEMA DE REFERENCIA VERTICAL CORRESPONDE AL SISTEMA NACIONAL DE REFERENCIA VERTICAL (SIRVA).</small>	
PROYECTO: INTEGRACIÓN URBANA PERIBEBUY - ETAPA II CONTENIDO: Alumbrado en Espacio Público EXPEDIENTE: EX-2024-05708659- -GDEBA-DEOPISU	CONTRATISTA: N° PLANO: A-25 FECHA: MARZO 2024
ESC: 1:250 ARCHIVO: 25-28_proyecto_la_matanza_peribebuy_2_instalacion_electrica.dwg	

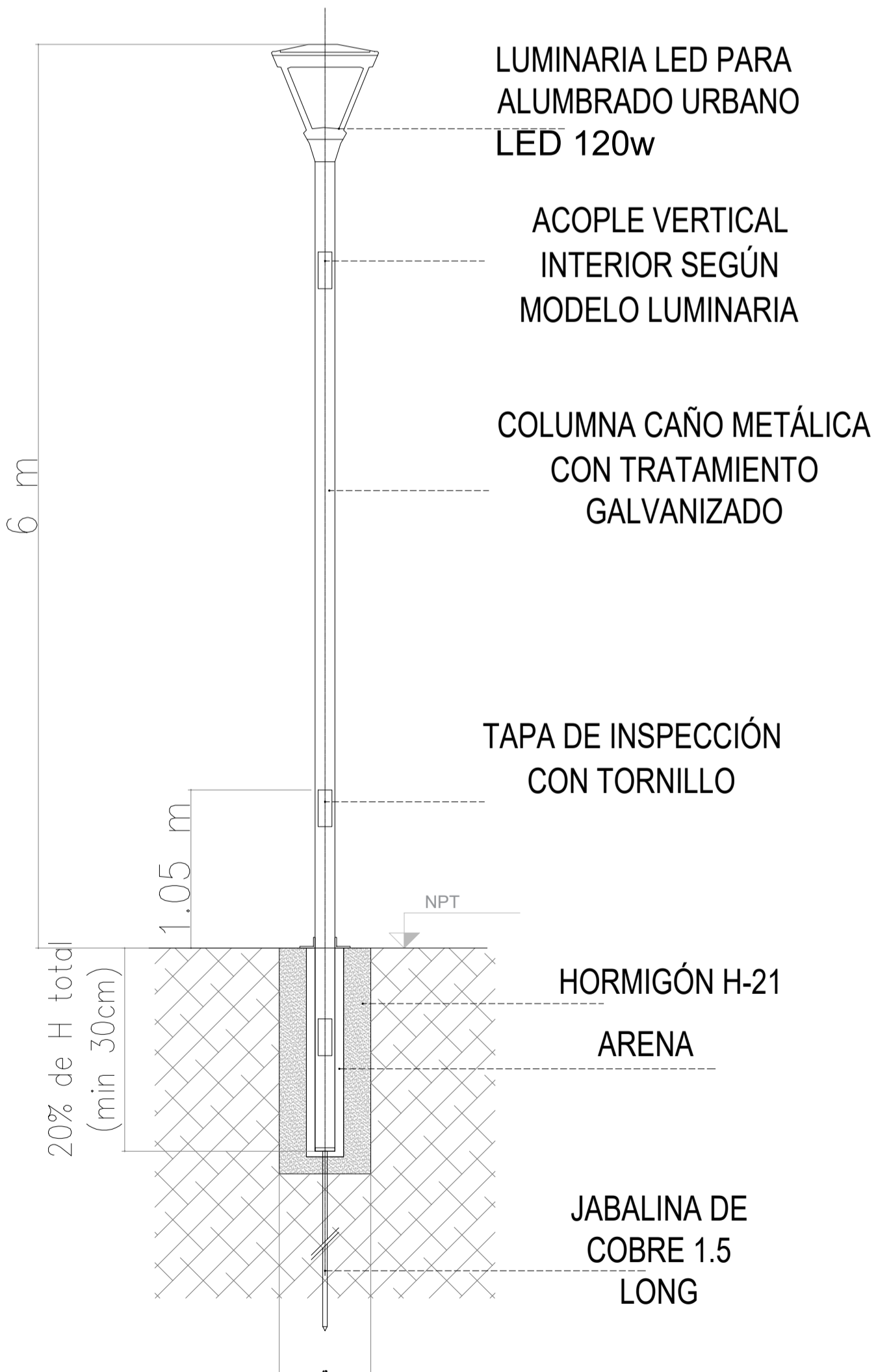
DIAGRAMA UNIFILAR - ALUMBRADO PÚBLICO



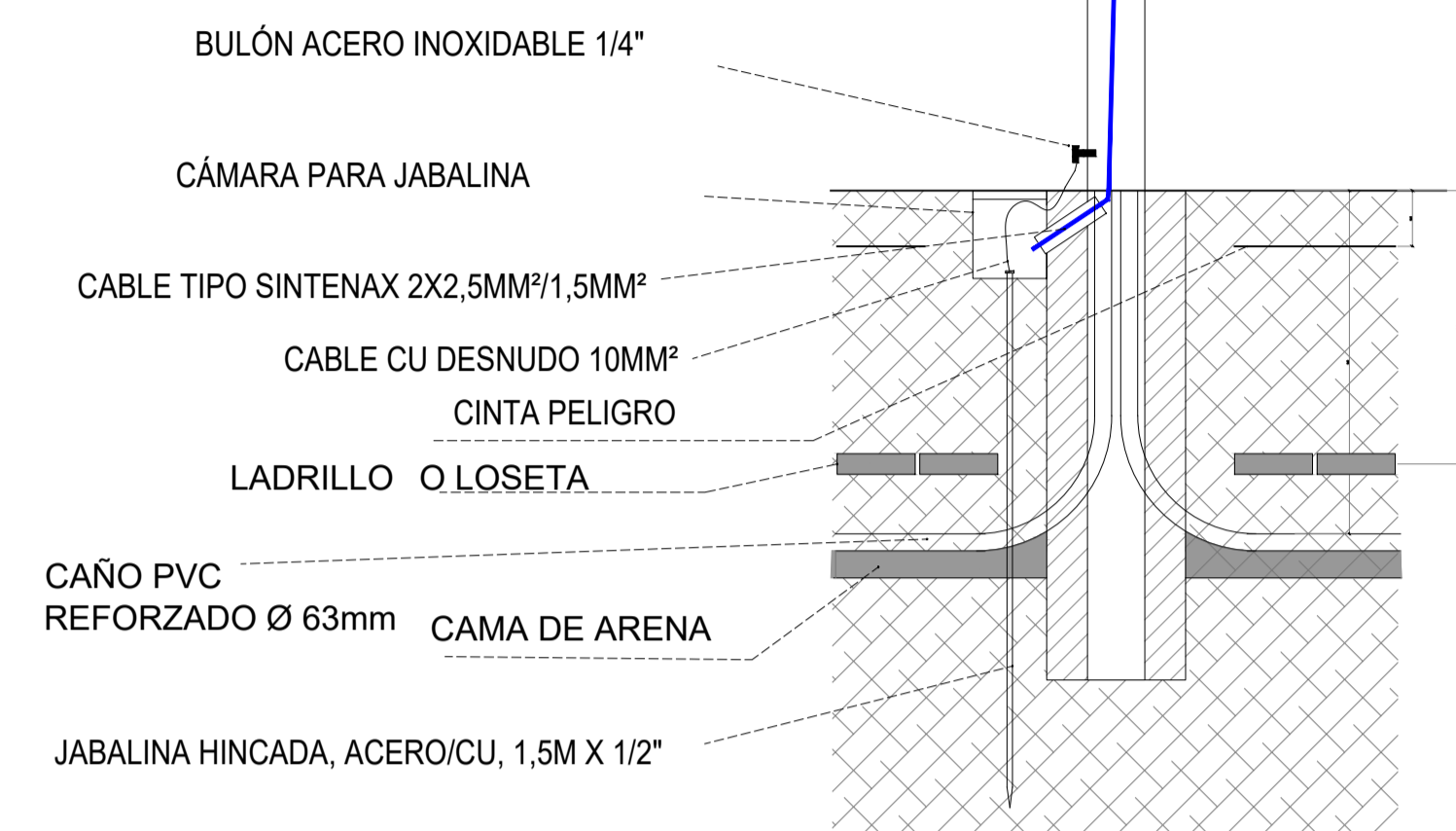
<p>NOTAS</p> <p>1. TODAS LAS MEDIDAS DEBEN VERIFICARSE POR EL CONTRATISTA Y CONFIRMARSE POR LA INSPECCIÓN PREVIA A LA EJECUCIÓN DE LOS TRABAJOS. UN VELOCIDAD DE TRABAJO DEBEN APROXIMARSE Y CERRARÁN SER VERIFICADOS EN LA OBRA.</p> <p>2. LA INFORMACIÓN TÉCNICA INCLUIDA EN ESTE PLANO DEBE SER REVISADA Y APROBADA POR EL CONTRATISTA DE REALIZAR LOS ESTUDIOS TÉCNICOS NECESARIOS EN SU CASO.</p> <p>3. LAS COTAS DE NIVEL EN CORTE DEL TERRENO NATURAL CORRESPONDE AL SISTEMA DE MEDICIÓN DE REFERENCIA VERTICAL NACIONAL (SIRN) EN EL MARCO DE REFERENCIA POSGAR 07.</p>											
<p>PROYECTO: INTEGRACIÓN URBANA PERIBEBUY - ETAPA II</p> <p>CONTENIDO: Diagrama Unifilar - Iluminación Espacio Público</p> <p>EXPEDIENTE: EX-2024-05708659 - GDEBA-DEOPISU</p>		<p>CONTRATISTA:</p> <p>N° PLANO: A-26</p> <p>FECHA: MARZO 2024</p>									
<table border="1"> <thead> <tr> <th colspan="3">MODIFICACIONES</th> </tr> <tr> <th>N° REV.</th> <th>TEMA</th> <th>FECHA</th> </tr> </thead> <tbody> <tr> <td> </td> <td> </td> <td> </td> </tr> </tbody> </table>		MODIFICACIONES			N° REV.	TEMA	FECHA				<p>ESC: 1:250</p> <p>ARCHIVO: 25-28 proyecto_01_matanza_peribebuy_2_detalles_electricos_01.dwg</p>
MODIFICACIONES											
N° REV.	TEMA	FECHA									



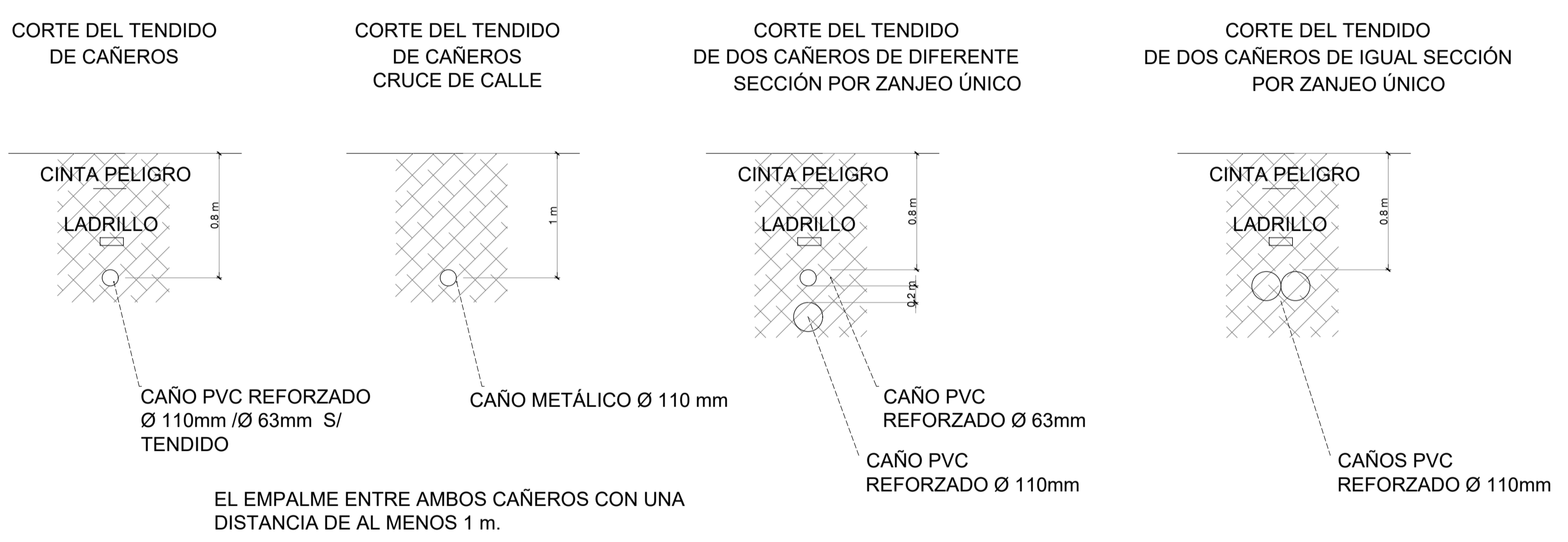
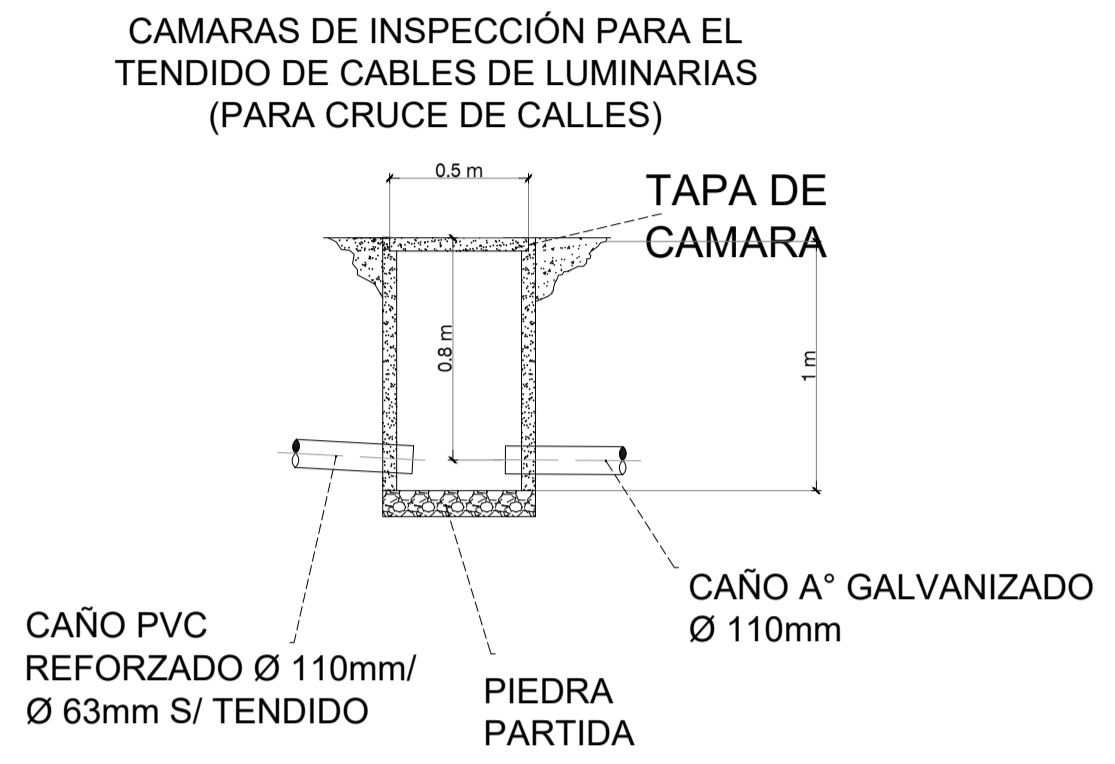
Fabricante	Nombre del artículo	Flujo luminoso	Factor de degradación	Potencia de conexión	Altura de montaje
ELT	150 W	17250 lm	0.80	150 W	7,5 m



ACOMETIDA SUBTERRÁNEA ESTANDAR

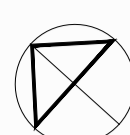
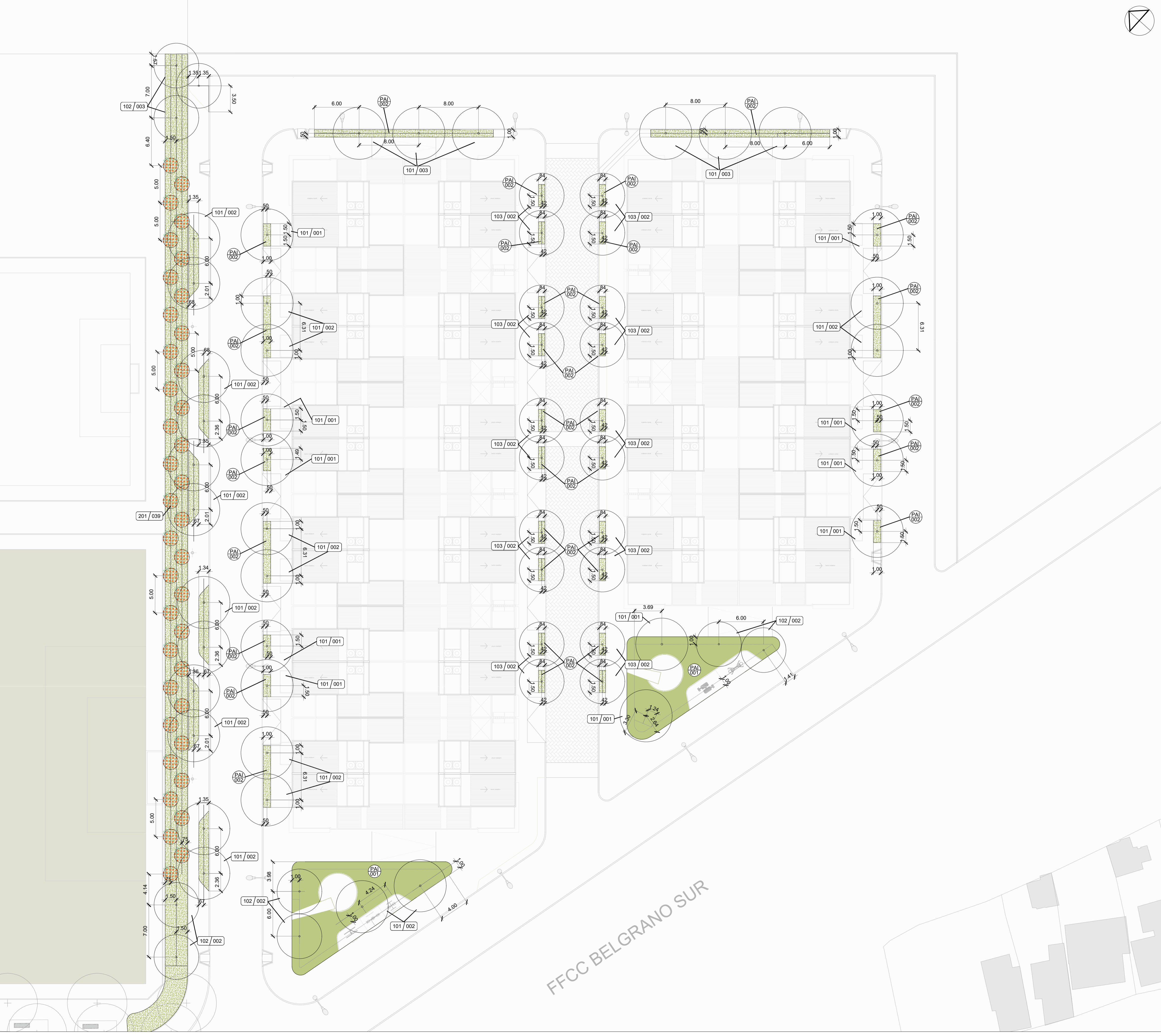


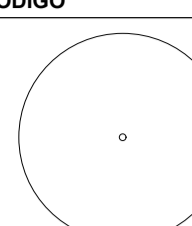
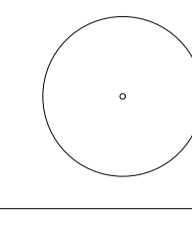
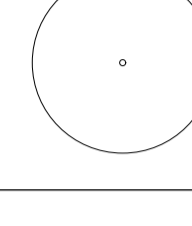
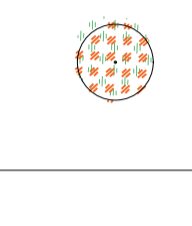
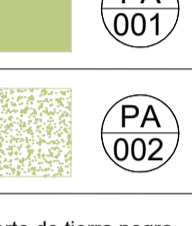
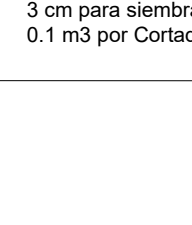
DETALLE CÁMARA



NOTAS <small>TODAS LAS MEDIDAS SERÁN VERIFICADAS POR EL CONTRATISTA Y COMPROBADAS POR LA INSPECCIÓN PREVIA A LA EJECUCIÓN DE LOS TRABAJOS. LOS NIVELES DE TENDIDO EN LOS PLANOS SON INFORMACIONAL Y DEBERÁN SER VERIFICADOS EN LA OBRA. LA INFORMACIÓN TÉCNICA INCLUIDA EN LOS PLANOS Y EN EL PLIEGO DE CONDICIONES TÉCNICAS Y PRECISIÓN DE LOS ESTUDIOS TÉCNICOS NECESARIOS A SU CARGO. LAS COTACIONES EN EL CORTE DEL TENDIDO CORRESPONDE AL SISTEMA DE MEDICIÓN DE REFERENCIA VERTICAL NACIONAL EN EL MARCO DE REFERENCIA POSGAR 07.</small>	PROYECTO: INTEGRACIÓN URBANA PERIBEBUY - ETAPA II CONTENIDO: Detalles constructivos - Luminarias EXPEDIENTE: EX-2024-05708659 -GDEBA-DEOPIUSU	CONTRATISTA: N° PLANO: A-27 FECHA: MARZO 2024						
<table border="1"> <thead> <tr> <th>N° REV.</th> <th>MODIFICACIONES</th> <th>FECHA</th> </tr> </thead> <tbody> <tr> <td> </td> <td> </td> <td> </td> </tr> </tbody> </table>	N° REV.	MODIFICACIONES	FECHA				ESC: 1.250 - 1.500 ARCHIVO: 25-28 proyecto_la_matanza_peribebuy_2_instalacion_electrica_02.dwg	
N° REV.	MODIFICACIONES	FECHA						

FORESTACION PERIBEBUY II



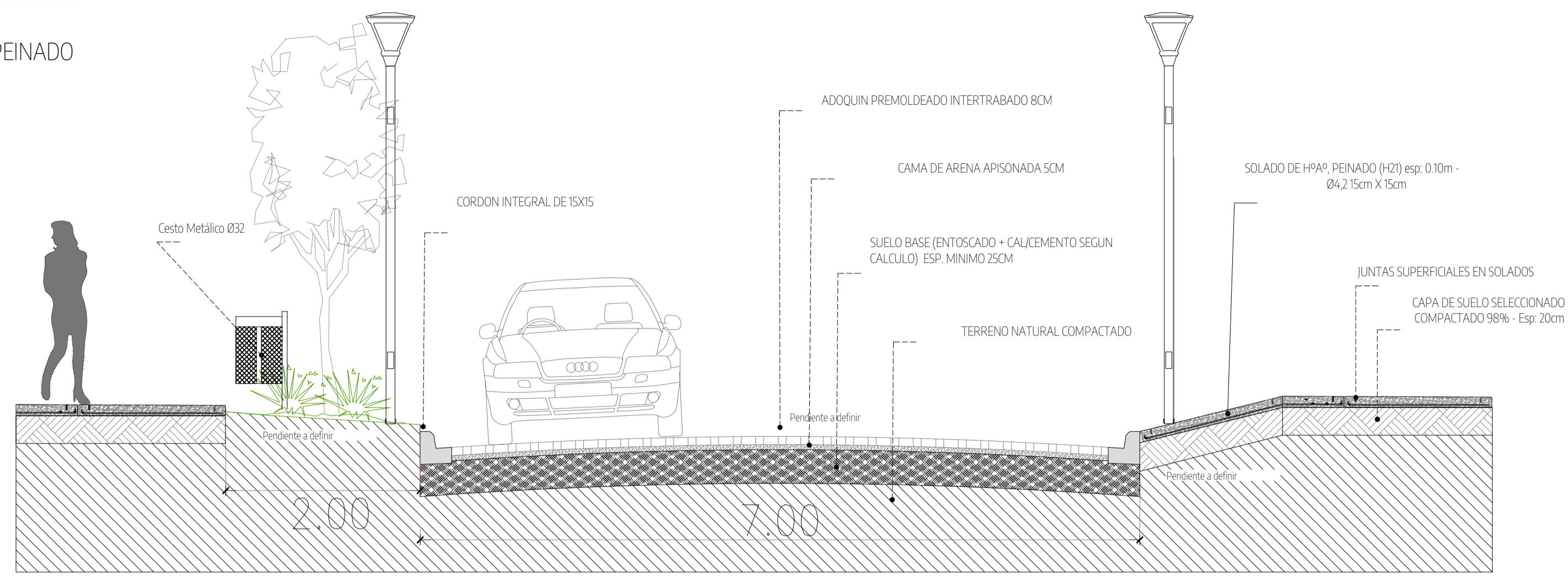
Referencias		
CODIGO	ITEM	CANTIDAD
101	 Provisión y plantación de Curupí, <i>Sapium haematodespernum</i> . E: 101. Incluye dos tutores de 2.00 m de largo x 2"x1" con una punta, banda anthormiga y banda elastica para tutorar.	39 unidades
102	 Provisión y plantación de Ceibo, <i>Erythrina crista-galli</i> . E: 201. Incluye dos tutores de 2.00 m de largo x 2"x1" con una punta, banda anthormiga y banda elastica para tutorar.	09 unidades
103	 Provisión y plantación de Pezuela de vaca, <i>Bauhinia forficata subsp. prunosa</i> . H: 2.00 a 2.50 m. Incluye dos tutores de 2.00 m de largo x 2"x1" con una punta, banda anthormiga y banda elastica para tutorar.	20 unidades
201	 Provisión y plantación de Cortadera seloana, Cortadera. E: 151.	39 unidades
	 Provisión y colocación de tepes de Grama bahiana	260 m ²
	 Siembra: Semilla variedad	649 m ²
	Aporte de tierra negra <ul style="list-style-type: none"> - 0.25 m³ por arbol - 3 cm para siembra de cesped y colocación de tepes - 0.1 m³ por Cortadera 	48 m ³

FFCC BELGRANO SUR


		
NOTAS	PROYECTO: INTEGRACIÓN URBANA PERIBEBUY - ETAPA II CONTENIDO: Forestación	CONTRATISTA: N° PLANO: A-28
	EXPEDIENTE: EX-2024-05708659- -GDEBA-DEOPISU	FECHA: 17.04.2024
N° REV.	MODIFICACIONES TEMA	FECHA
		ESC: 1:250
		ARCHIVO: proyecto_la_matanza_peribebuy_2_forestacion (2)

DETALLES DE SOLADO

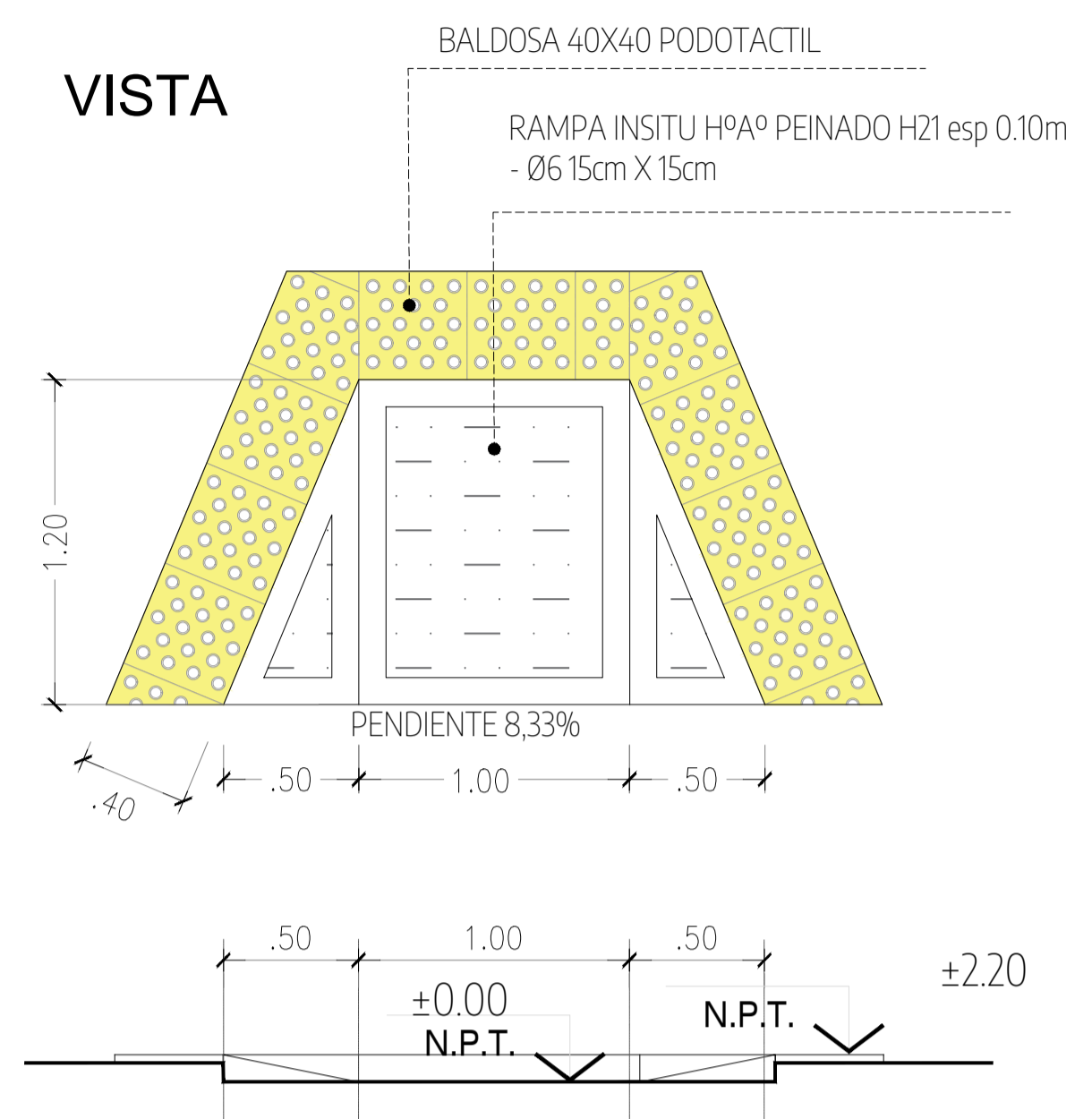
INTERTRABADO- Hº PEINADO CORTE



PLANTA

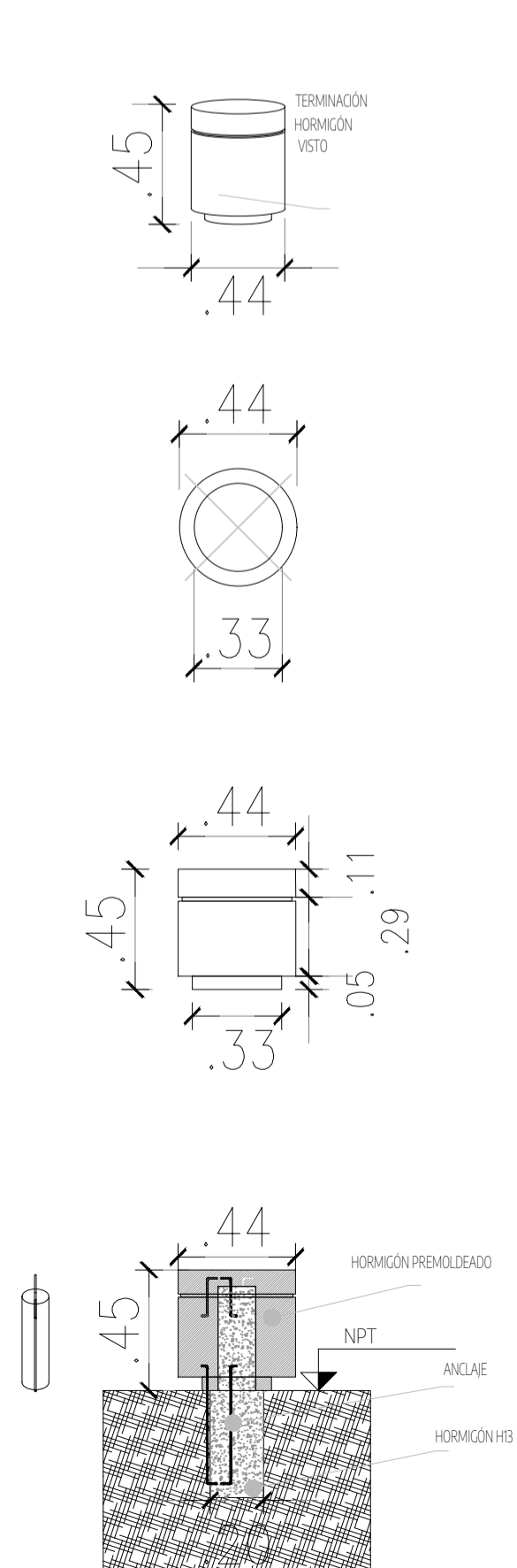


DETALLES RAMPA DE HORMIGON

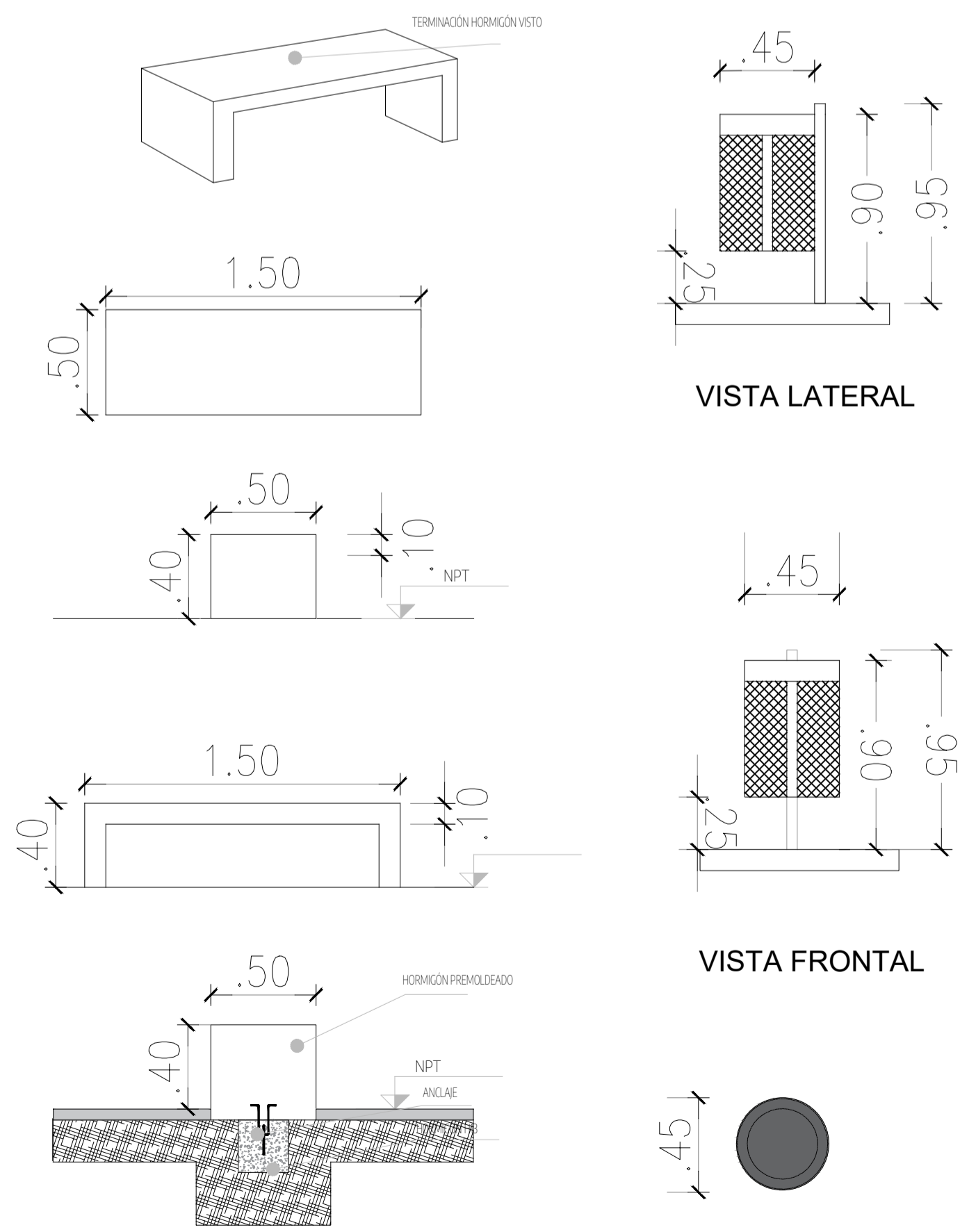


DETALLES EQUIPAMIENTO URBANO ESC. 1:25

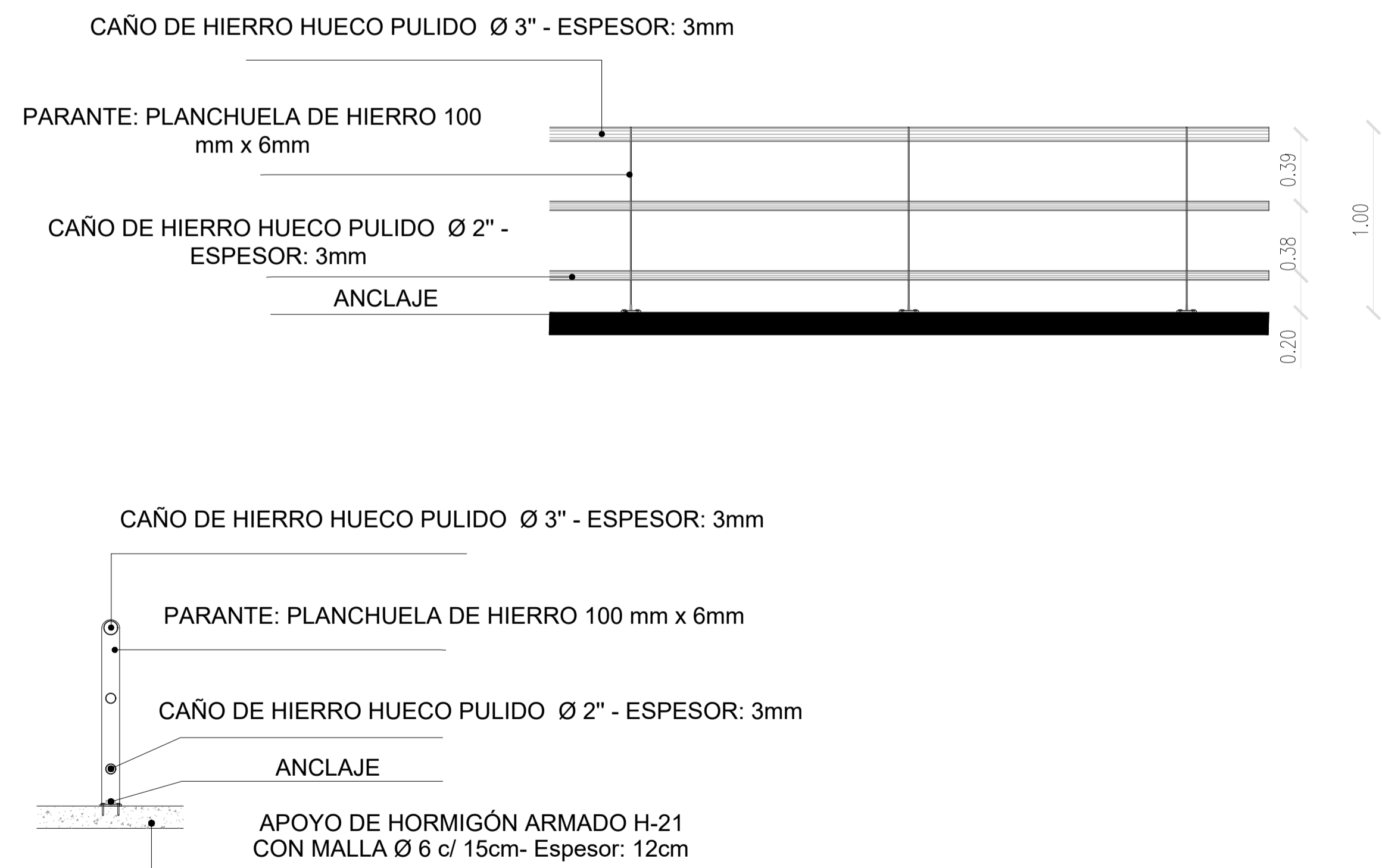
BANCOS PREMOLDEADOS



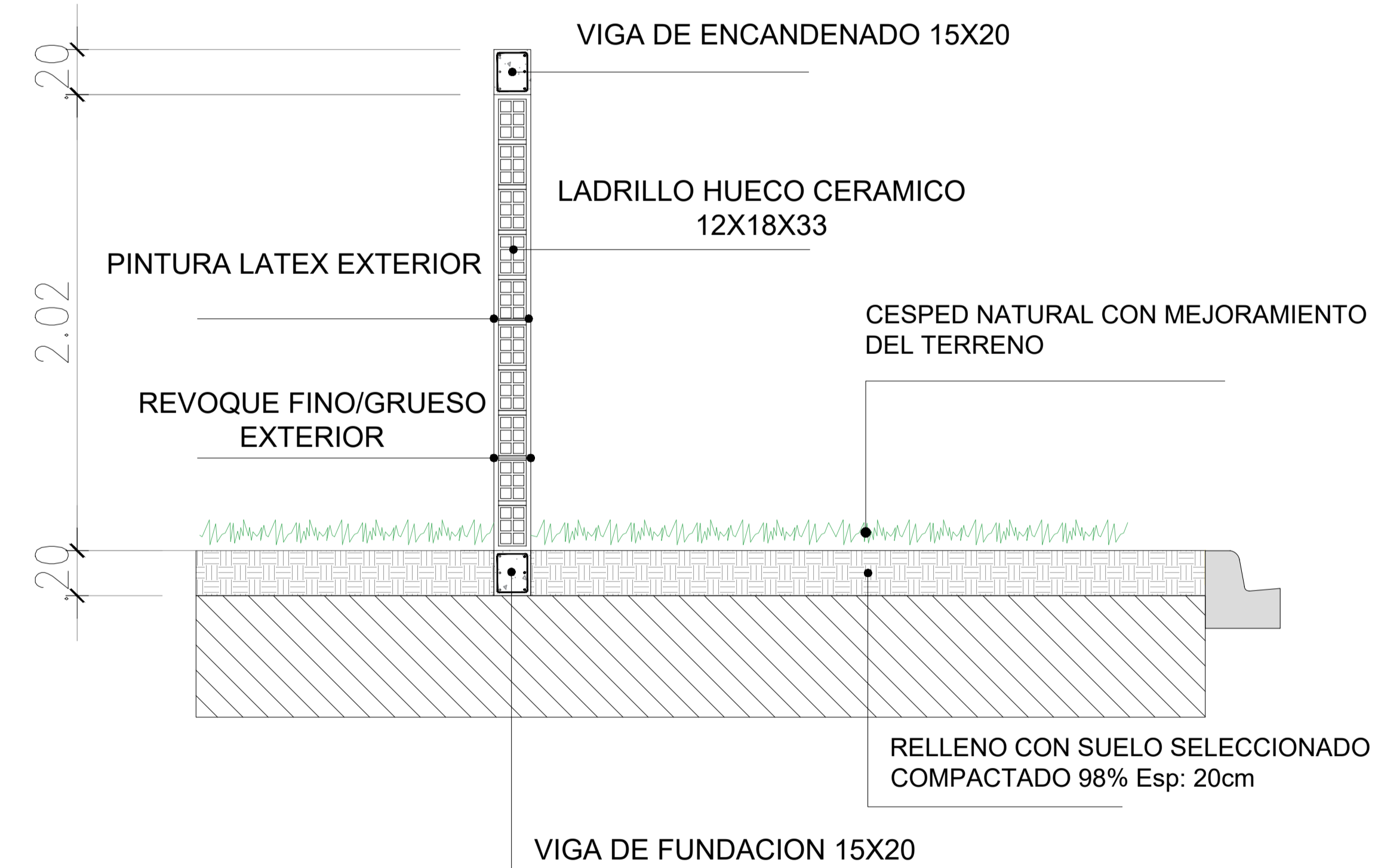
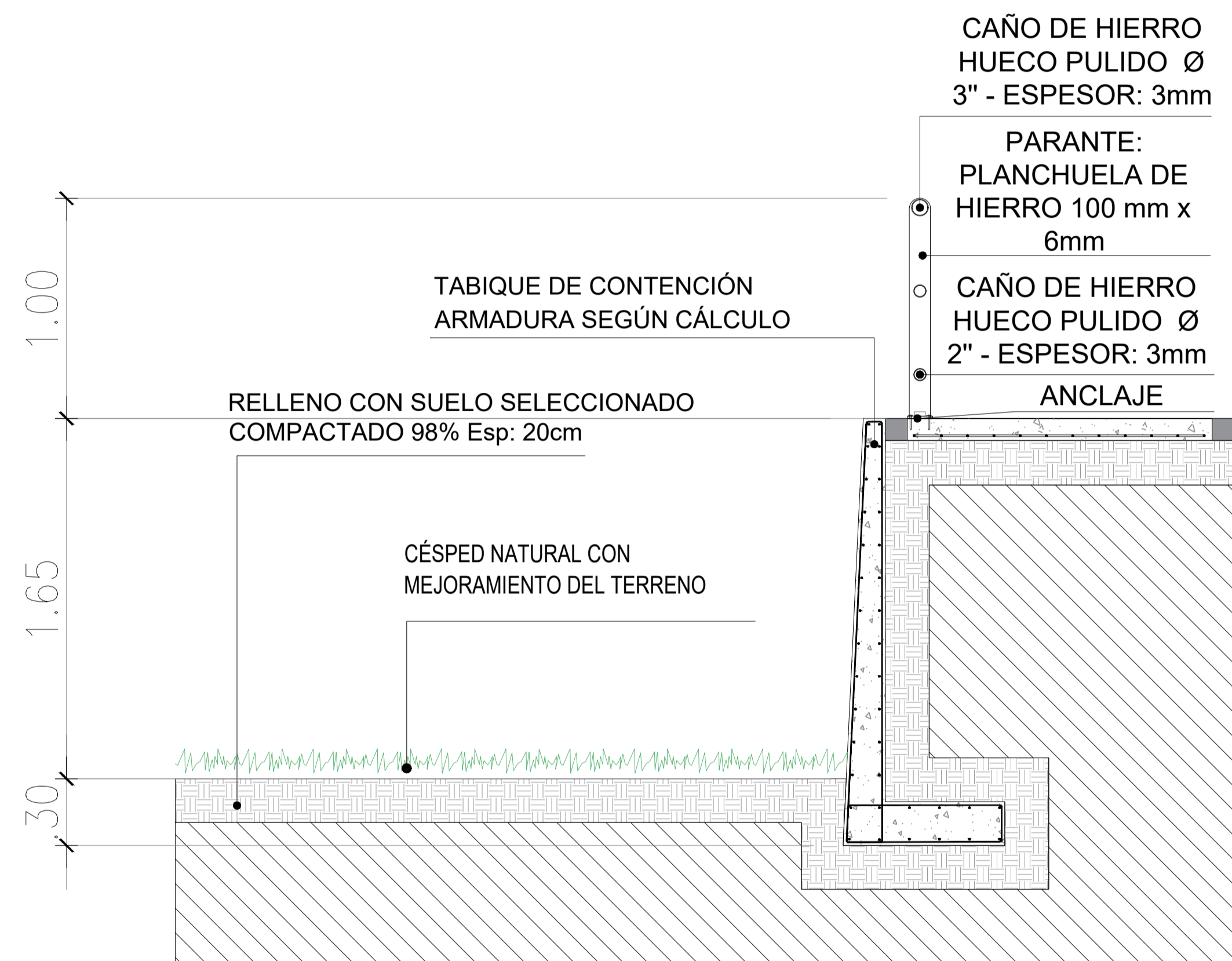
CESTO METALICO



DETALLES BARANDA METALICA



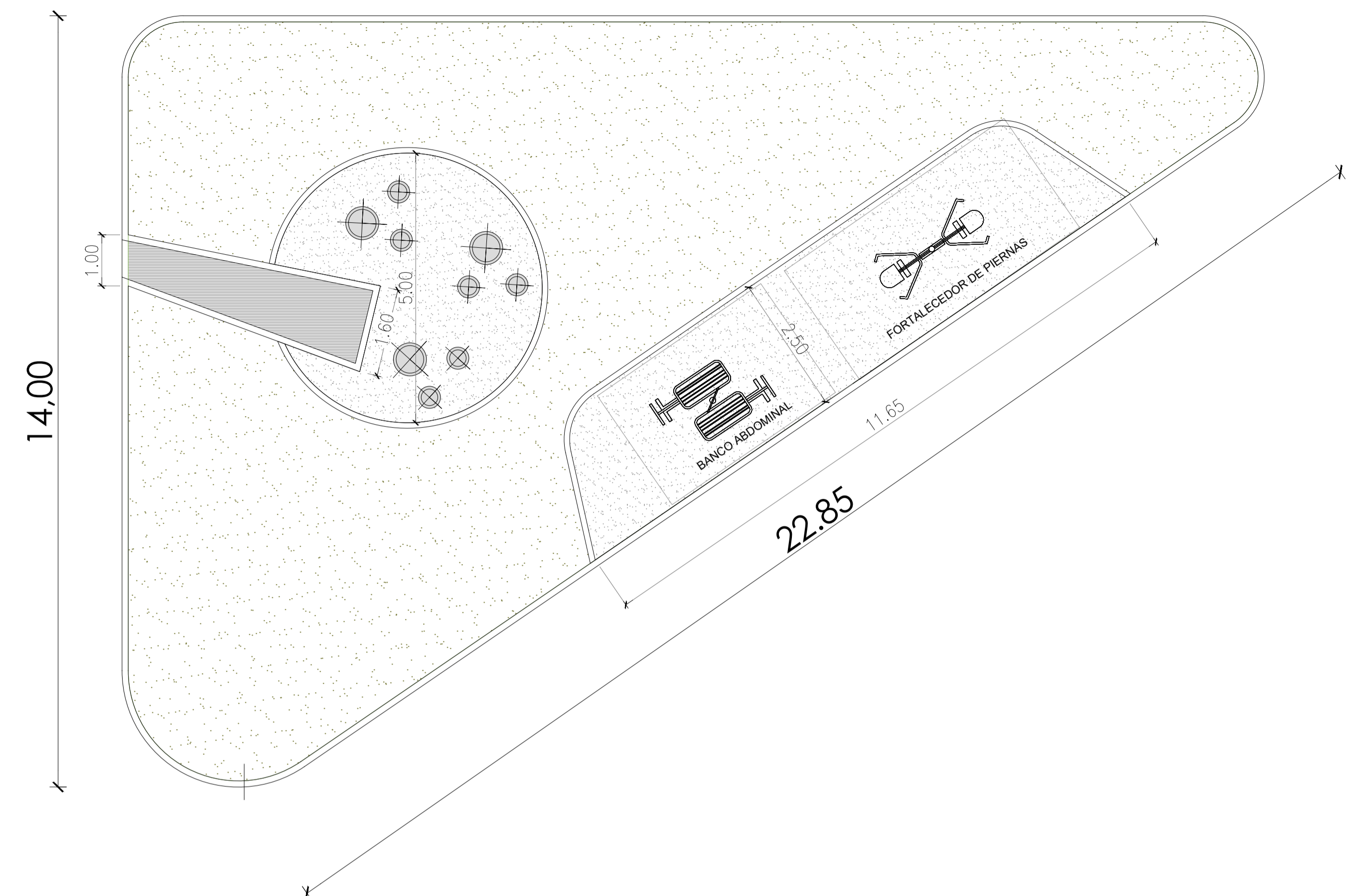
		<p>NOTAS</p> <p>TODAS LAS MEDIDAS DEBERÁN VERIFICARSE POR EL CONTRATISTA Y COMPRARLAS POR LA INSPECCIÓN PREVIA A LA EJECUCIÓN DE LOS TRABAJOS. LOS NIVELES DETERMINADOS EN LOS PLANOS SON INFORMATIVOS. TENER EN CUENTA LAS VARIACIONES EN EL TERRENO. LA INFORMACIÓN TÉCNICA INCLUIDA EN LOS PLANOS Y EN EL LEGENDO DE LA MEDIDA REFERENCIAL Y NO DEBE SER CONSIDERADA DE REALIDAD. LOS ESTUDIOS TÉCNICOS NECESARIOS A SU CARGO.</p> <p>LOS COTAS DE NIVEL EN CORTE DEL TERRENO NATURAL CORRESPONDE AL SISTEMA DE MEDICIÓN DE REFERENCIA VERTICAL NACIONAL (SERVICIO NACIONAL DE REFERENCIA ALTI-METRO).</p>	<p>PROYECTO: INTEGRACIÓN URBANA PERIBEBUY - ETAPA II</p> <p>CONTENIDO: DETALLES CONSTRUCTIVOS</p> <p>EXPEDIENTE: EX-2024-05708659- GDEBA-DEOPISU</p>	<p>CONTRATISTA:</p> <p>Nº PLANO: A-29</p> <p>FECHA: 22.04.2024</p> <p>ESC: 1:25 / 1:50</p> <p>ARCHIVO:</p>
Nº REV.	MODIFICACIONES TEMA	FECHA		



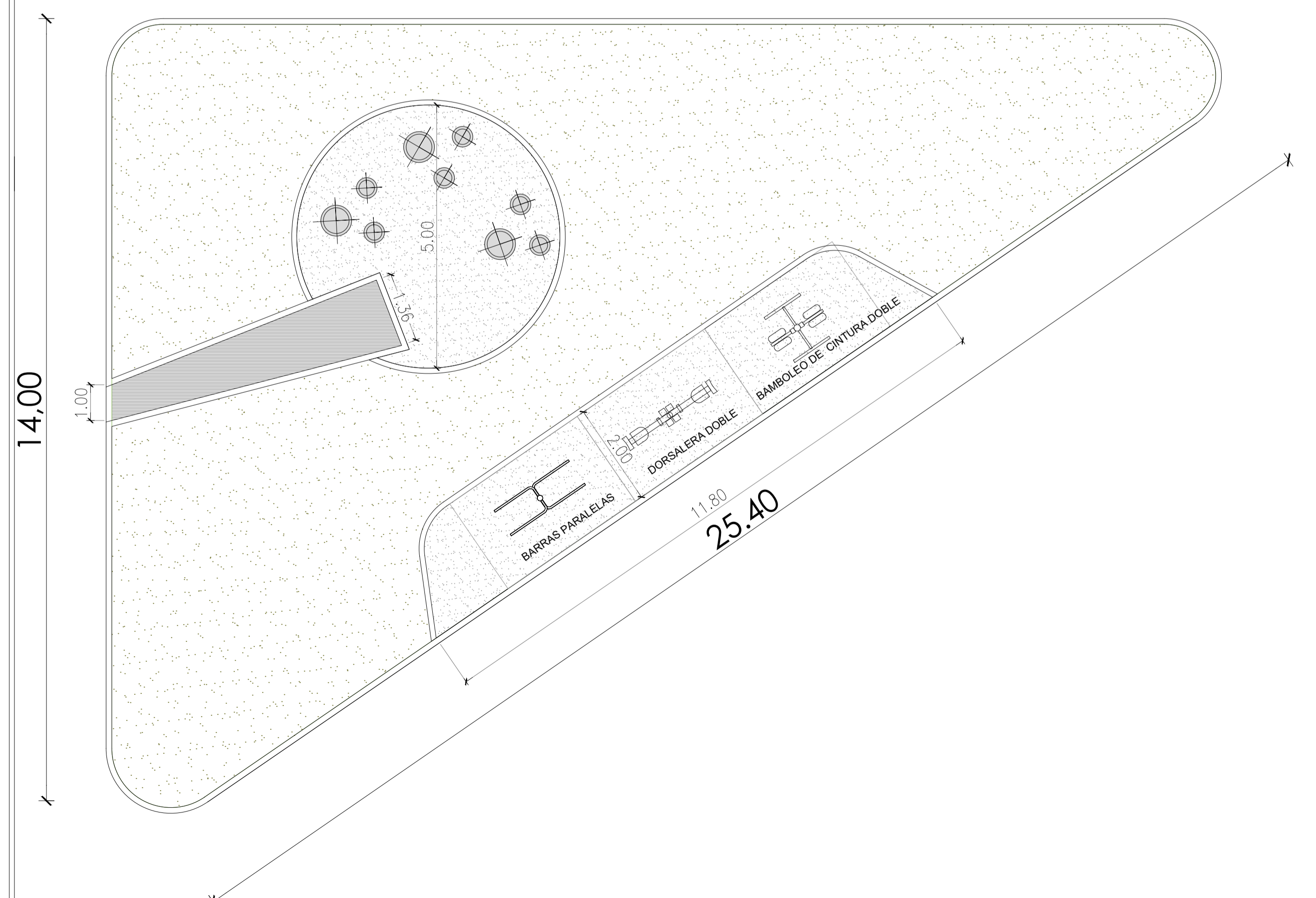
<p>NOTAS</p> <p>TODAS LAS MEDIDAS SERÁN VERIFICADAS POR EL CONTRATISTA Y COMPROBADAS POR LA INSPECCIÓN PREVIA A LA EJECUCIÓN DE LOS TRABAJOS. LOS NIVELES DETERMINADOS EN LOS PLANOS SON APROXIMATIVOS, Y DEBERÁN SER VERIFICADOS EN LA OBRA.</p> <p>LA INFORMACIÓN TÉCNICA INCLUIDA EN LOS PLANOS Y EN EL PLIEGO ES A MODO REFERENCIAL Y NO CONSTITUYE UN COMPROMISO DE REALIDAD POR PARTE DE LOS ESTUDIOS TÉCNICOS NEDERBACH A SU CARGO.</p> <p>LOS DATOS DE NIVEL EN CUANTO AL TERRENO NATURAL CORRESPONDE AL SISTEMA DE MEDICIÓN DE REFERENCIA VERTICAL NACIONAL (SIVINA) MANEJO DE REFERENCIA ARGENTIN@.</p>	<p>PROYECTO: INTEGRACIÓN URBANA PERIBEBUY - ETAPA II</p> <p>CONTENIDO: DETALLES CONSTRUCTIVOS</p> <p>EXPEDIENTE: EX-2024-05708659- -GDEBA-DEOPISU</p>	<p>CONTRATISTA:</p> <p>N° PLANO: A-30</p> <p>FECHA: 22.04.2024</p> <p>ESC: 1:25 / 1:50</p> <p>ARCHIVO:</p>									
<table border="1"> <thead> <tr> <th>N° REV.</th> <th>MODIFICACIONES</th> <th>FECHA</th> </tr> <tr> <th>TEMA</th> <th></th> <th></th> </tr> </thead> <tbody> <tr> <td> </td> <td> </td> <td> </td> </tr> </tbody> </table>	N° REV.	MODIFICACIONES	FECHA	TEMA							
N° REV.	MODIFICACIONES	FECHA									
TEMA											

PLANTA SECTOR POSTA AERÓBICA 1:50

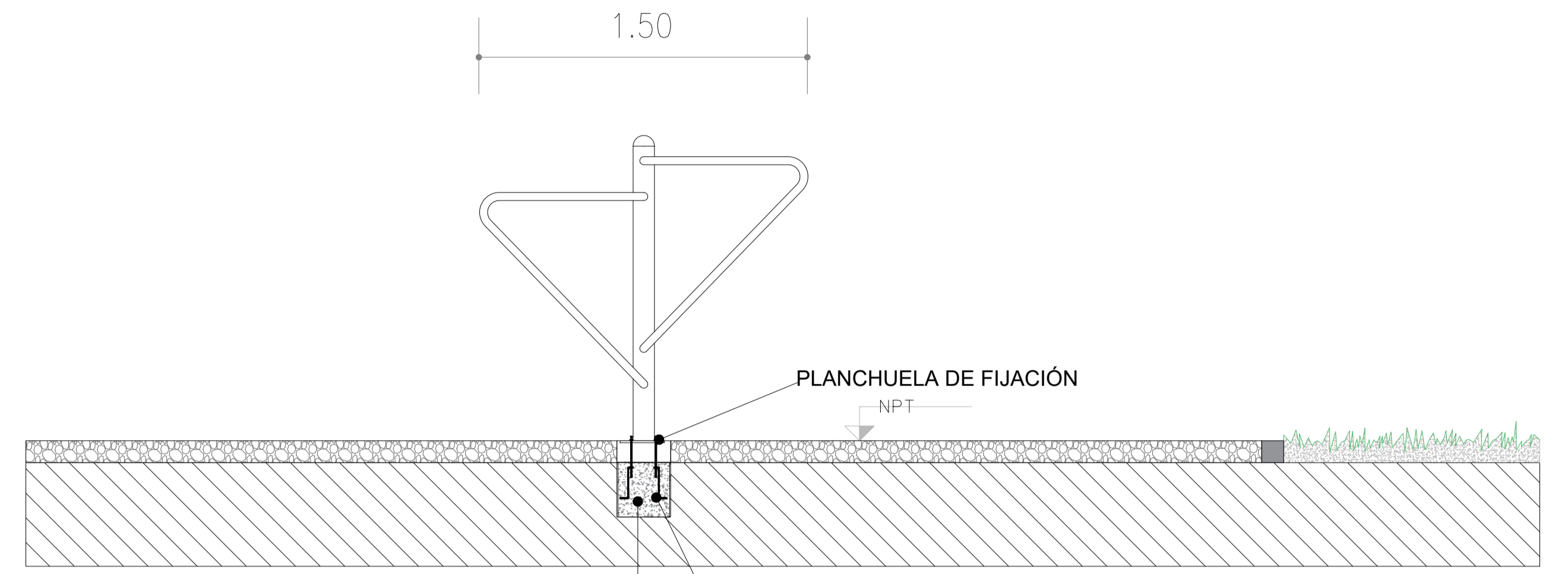
20.60



21.50



BARRAS PARALELAS

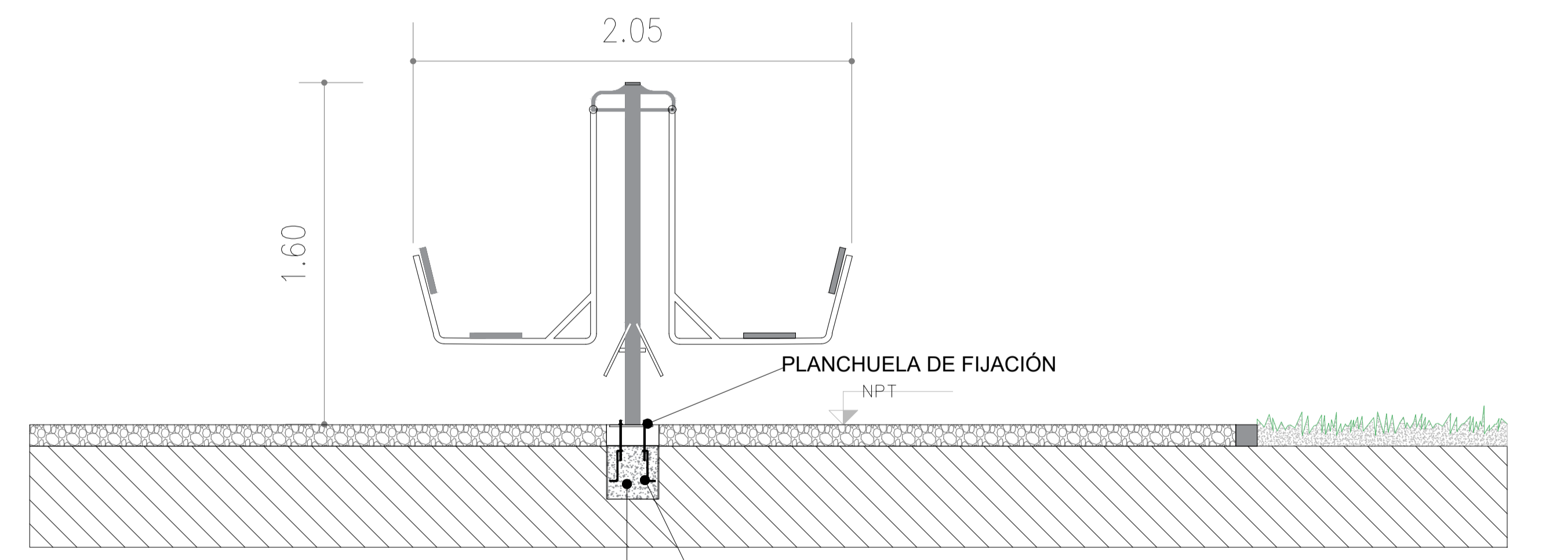


CORTE SECTOR A-A 1:25

HORMIGÓN H-21

ANLAJE FISCHER BROCA
PERNO HORMIGÓN Fwa 16x140

FORTALECEDOR DE PIERNAS



CORTE SECTOR A-A 1:25

HORMIGÓN H-21

ANLAJE FISCHER BROCA
PERNO HORMIGÓN Fwa 16x140

<p>NOTAS</p> <p>1. TODAS LAS MEDIDAS DEBEN VERIFICARSE POR EL CONTRATISTA Y CONFIRMARSE POR LA INSPECCIÓN, PREVIO A LA EJECUCIÓN DE LOS TRABAJOS, CON ESPECIAL ÉNFASIS EN LOS APROXIMADOS, Y DEBERÁN SER VERIFICADOS EN LA OBRA.</p> <p>2. LA REPRESENTACIÓN TÉCNICA DEL DISEÑO DEBEN SER EL DISEÑO DE REFERENCIA, Y NO EN LA REALIDAD DE LOS ESTUDIOS TÉCNICOS DE REFERENCIA NI EN LOS DISEÑOS.</p> <p>3. LAS COTAS DE NIVEL EN CORTE DEL TERRENO NATURAL CORRESPONDE AL SISTEMA DE MEDICIÓN DE REFERENCIA VERTICAL NACIONAL (SIRN) EN EL MARCO DE REFERENCIA POSGAR 07.</p>	<p>PROYECTO: INTEGRACIÓN URBANA PERIBEBUY - ETAPA II</p> <p>CONTENIDO: DETALLES CONSTRUCTIVOS</p> <p>EXPEDIENTE: EX-2024-05708659 - GDEBA-DEOPISU</p>	<p>CONTRATISTA:</p> <p>N° PLANO: A-31'</p> <p>FECHA: MARZO 2024</p> <p>ESC: 1:25 / 1:50</p> <p>ARCHIVO:</p>									
<table border="1"> <thead> <tr> <th colspan="3">MODIFICACIONES</th> </tr> <tr> <th>N° REV.</th> <th>TEMA</th> <th>FECHA</th> </tr> </thead> <tbody> <tr> <td> </td> <td> </td> <td> </td> </tr> </tbody> </table>	MODIFICACIONES			N° REV.	TEMA	FECHA					
MODIFICACIONES											
N° REV.	TEMA	FECHA									



GOBIERNO DE LA PROVINCIA DE BUENOS AIRES
2024 - Año del 75° Aniversario de la gratuidad universitaria en la República Argentina

Hoja Adicional de Firmas
Plano Importado

Número:

Referencia: Documentación Gráfica Entorno_Integración Urbana Peribebuy - Etapa 2

El documento fue importado por el sistema GEDO con un total de 31 pagina/s.